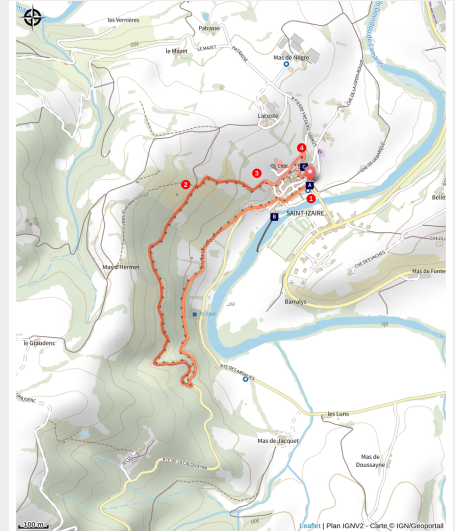


Petit tour à Saint-Izaire

Des falaises de Roquefort au Rougier - Saint-Izaire



Saint Izaire (Roquefort Tourisme)



Au départ de Saint-Izaire, une échappée de moins d'une heure qui longe les chemins de l'ancien vignoble et vous réserve un panorama en surplomb sur le village à dominante de grès rouge

Une balade pleine de charme sur les coteaux de Saint-Izaire. Les chênes et les arbustes ont remplacé la vigne, mais les lieux gardent encore la mémoire de la tradition viticole et de sa relation au village. Un superbe point de vue couronne cette promenade, idéale pour compléter la visite de Saint-Izaire, de ses calades et de son château épiscopal

Infos pratiques

Pratique : Pédestre

Durée : 45 min

Longueur : 2.7 km

Dénivelé positif : 127 m

Difficulté : Facile

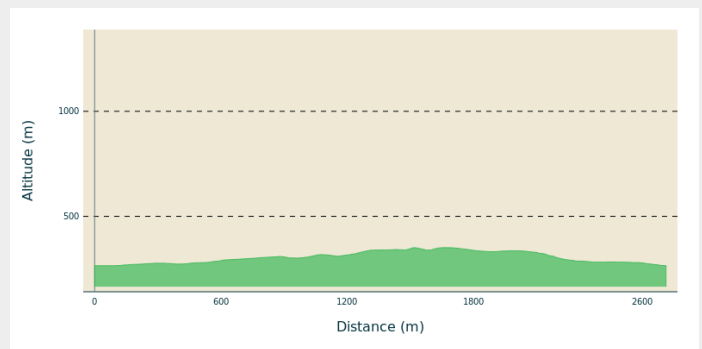
Type : Boucle

Thèmes : Point de vue

Itinéraire

Départ : Saint-Izaire, le bourg
Arrivée : Saint-Izaire, le Bourg
Balisage : — PR
Communes : 1. Saint-Izaire

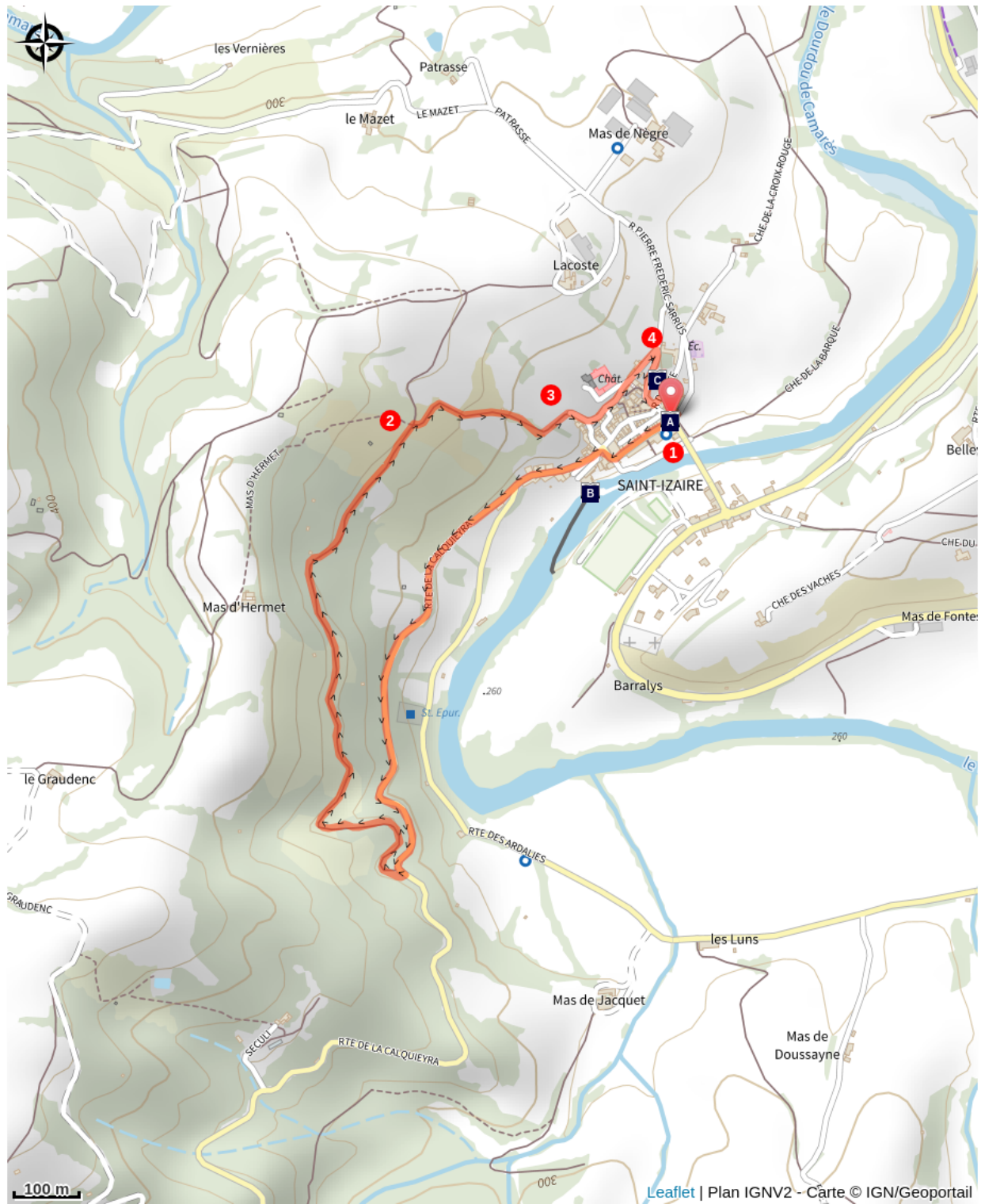
Profil altimétrique





Altitude min 265 m Altitude max 351 m

1. Départ de la Place de la Bascule (parking sous le pont), direction Faveyrolles (D 60). Nous suivons cette route en pente douce sur environ 1 km, puis prenons à droite le « chemin des Vignes » qui nous ramène bientôt en surplomb du village. Ce chemin traversait naguère le vignoble Saint-Izairien qui occupait tout le versant. Aujourd'hui, chênes et autres ont réoccupé les lieux.
2. Après environ 1 Km, nous quittons cette voie pour nous engager sur la droite dans la descente d'un sentier encaissé bordé d'une double haie (Auparavant, il est conseillé d'avancer sur le chemin des vignes encore une centaine de mètres pour profiter pleinement d'une vue panoramique en surplomb du château et du village.)
3. Le sentier descendant va nous ramener au village, à peu près au niveau du château, qu'il vaut la peine de visiter (ce sentier assez escarpé nous demande un peu de prudence dans notre avancée).
4. Puis reste à rejoindre le point de départ par calade et ruelles.

Sur votre chemin...



-  Village de Saint-Izaire (A)
-  Eglise de Saint-Izaire (C)

 Le moulin de Saint-Izaire (B)

Toutes les infos pratiques

Matériel

Prévoir une réserve d'eau et une tenue adaptée

Comment venir ?

Transports

Toutes les informations sur le site de [l'office de tourisme](#)

Accès routier

Depuis Millau, par la D992 puis la D999 jusqu'à Vabres l'Abbaye, depuis Albi par la D999, à Vabres l'Abbaye emprunter vers l'ouest la D25. Saint Izaire est à 16km de Vabres l'Abbaye.

Parking conseillé

Place de la Bascule (parking sous le pont)

Lieux de renseignement

OT Pays du Roquefort

Avenue de Lauras, 12250 Roquefort/
Soulzon

contact@roquefort-tourisme.fr

Tel : 0565585600

<http://www.roquefort-tourisme.fr/>



Sur votre chemin...



Village de Saint-Izaire (A)

Saint-Izaire est un village fortifié dont l'histoire est indissociable de celle de son château épiscopal, résidence d'été des évêques de Vabres. Mentionné dès 862, le village s'enferme peu à peu dans des remparts au XIIe siècle, pour protéger ses habitants des guerres féodales.

A la fin des guerres de religions, avec le retour de la paix, cette enceinte a perdu son rôle de fortification, elle a été percée de fenêtres, les portes fortifiées ont été démolies pour le passage des charrettes ou pour agrandir les maisons voisines. Le tracé des rues, ruelles et maisons est inchangé depuis le Moyen-âge, et dans certaines rues on peut encore voir de très belles façades et fenêtres du XVème siècle.

Les rues, ruelles et façades médiévales, dont certaines datent du XVe siècle, confèrent au village un charme historique intact.

Crédit photo : Roquefort Tourisme



Le moulin de Saint-Izaire (B)

Le moulin de Saint-Izaire, documenté depuis 1461, servait autrefois au meunier local pour moudre le blé. Aujourd'hui, ce moulin historique fonctionne comme microcentrale électrique, perpétuant l'usage énergétique de cet édifice essentiel dans l'économie rurale.

Crédit photo : Roquefort Tourisme



Eglise de Saint-Izaire (C)

Construite à la fin du XIXe siècle, l'église de Saint-Izaire est le successeur d'une ancienne église intégrée à l'enceinte fortifiée du village. Parmi ses trésors, une statue de la Vierge à l'Enfant et une plaque en bois datant de 1679, commémorant Monseigneur François de la Valette-Cornusson, ancien évêque de Vabres, témoignent de l'histoire religieuse locale. Cette église, avec son riche patrimoine, est le cœur spirituel de Saint-Izaire.

A l'origine, l'église était intégrée à l'enceinte du village. Elle a été démolie entre 1887 et 1890, et ses matériaux ont servi à la construction de la nouvelle église consacrée en 1891. A la gauche de l'autel une très belle statue de la Vierge à l'Enfant, don d'un enfant du village à la fin du siècle dernier. Près de la porte de la sacristie, on peut y voir le panneau de bois consacré à la mémoire de François 1er de La Valette-Cornusson par Louis de Baradat en 1679 : « Ici repose l'illustrissime et révérendissime prince de l'église Monseigneur François de la Valette-Cornusson évêque et comte de Vabres qui assista au Saint-Concile de Trente sous le pontificat de Pie IV, attendant maintenant dans la bienheureuse espérance du glorieux avènement de Dieu Tout-Puissant. Il est orné d'une si grande humilité qu'il a voulu avoir sa place au milieu des morts de ce lieu dans l'église de St-Izaire sans aucun mausolée. Préférant être méconnu après sa mort dans la Maison du Seigneur qu'il avait illustrée pendant sa vie, il reposait en terre mais un successeur de cet évêque vénéré, Monseigneur Louis de Baradat a transmis à la postérité cette inscription en 1679 ».

Crédit photo : Roquefort Tourisme