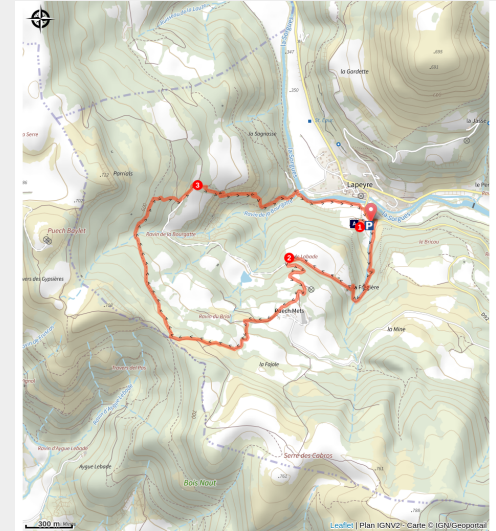


# Le tour de Clipis par la Frégière

Des falaises de Roquefort au Rougier - Versols-et-Lapeyre



Tour de Clipis par la Frégière (Roquefort Tourisme)



*De la vallée de la Sorgues au plateau de Clipis, une boucle très rafraîchissante au gré de vallons ombragés et d'un ruisseau qui longe une curiosité : l'ancienne mine de plâtre de la Frégière*

Attention, fraîcheur : le site ne s'appelle pas La Frégière pour rien ! Sa carrière et son usine sont les vestiges d'une industrie révolue : l'exploitation du plâtre, florissante aux abords de Montaignut à la fin du XIXe. De petites sources et des sentiers encaissés jalonnent ce parcours qui vous conduit jusqu'à un plateau, avec vue sur la vallée de la Sorgues

## Infos pratiques

Pratique : Pédestre

Durée : 1 h 30

Longueur : 6.2 km

Dénivelé positif : 336 m

Difficulté : Facile

Type : Boucle

Thèmes : Histoire et patrimoine

# Itinéraire

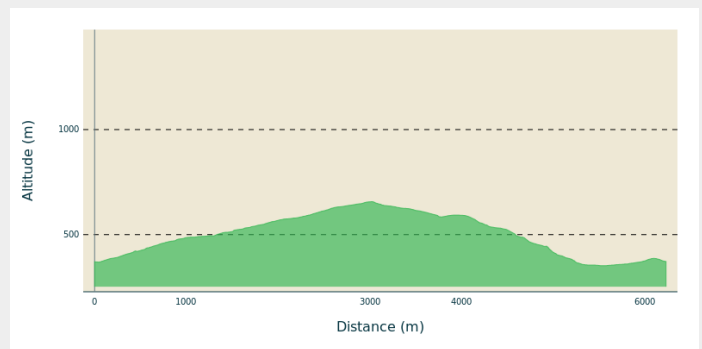
**Départ** : Lapeyre

**Arrivée** : Lapeyre

**Balisage** : — PR

**Communes** : 1. Versols-et-Lapeyre

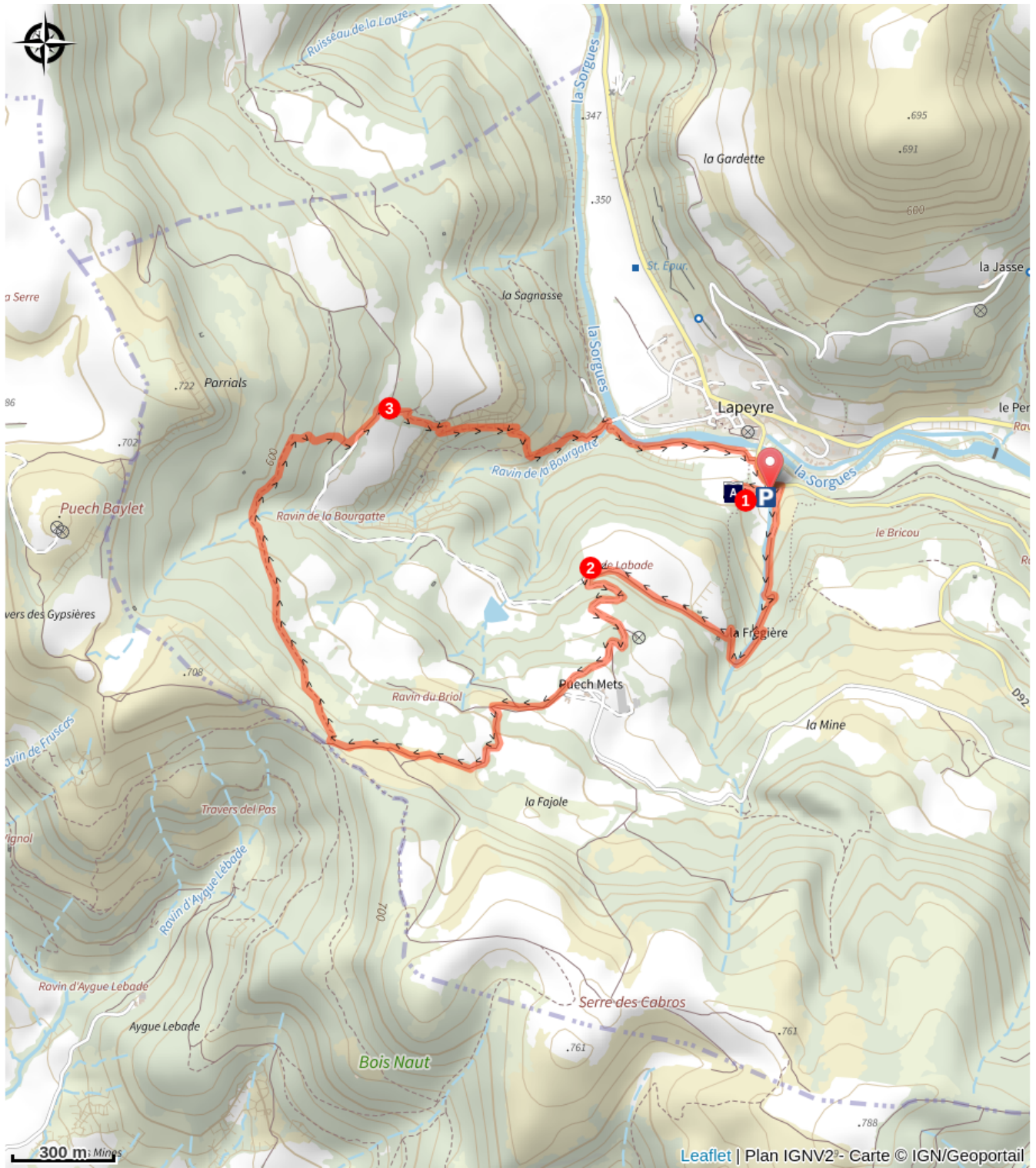
## Profil altimétrique



Altitude min 352 m Altitude max 657 m

1. De Lapeyre au Plo de Labade : du parking prendre à droite la D92 sur quelques mètres, bifurquer à droite sur le chemin dit de "la Mine" qui longe le ruisseau de la Frégière, passer devant un bâtiment dont il ne reste que la partie habitation restaurée. Le rez-de-chaussée et l'arrière du bâtiment constituaient l'usine à plâtre. Continuer le chemin qui longe les champs jusqu'au croisement de Clipis.
2. Du Plo de Labade à Clipis : Prendre à droite la direction Clipis, dépasser le bâtiment, longer un plan d'eau.
3. De Clipis à Lapeyre : Prendre à droite le sentier de la Bourgatte qui descend vers le pont vieux de Lapeyre. Ne pas traverser le pont, prendre à droite le chemin qui descend, passe sur une passerelle, puis devant une grotte, rejoint la route de Gissac et le parking.

# Sur votre chemin...



 Église de Saint-Caprais (A)

# Toutes les infos pratiques

## **Recommandations**

La Pyrale du buis est active de mai à octobre, les chenilles mangent les feuilles des buis et ainsi les dénudent. Elles descendent des arbres et se déplacent grâce à des fils (phénomène gênant en randonnée mais sans danger).

## **Comment venir ?**

### Transports

Se déplacer en bus ou en train : <https://lio.laregion.fr/>

Covoiturage : [BlaBlaCar](#), [Rézo Pouce](#), [Mobicoop](#), [Idvroom](#), [LaRoueVerte](#), [Roulez malin](#)

### Accès routier

Depuis Saint-Affrique, suivre la direction de Cornus. Lapeyre est le 1er village de la vallée. Suivre la direction de Gissac vers la droite pour aller stationner à côté du cimetière.

### Parking conseillé

Parking du cimetière

## **Lieux de renseignement**

### **OT Pays du Roquefort**

Avenue de Lauras, 12250 Roquefort/  
Soulzon

[contact@roquefort-tourisme.fr](mailto:contact@roquefort-tourisme.fr)

Tel : 0565585600

<http://www.roquefort-tourisme.fr/>



# Sur votre chemin...

---



## Église de Saint-Caprais (A)

L'église de Saint-Caprais, située dans le cimetière, est un joyau du patrimoine religieux. Donnée en 1058 à l'Abbaye Saint-Victor de Marseille, elle fut le centre d'une ancienne paroisse englobant les châteaux de Lapeyre, Montalègre et Versols. Les Bénédictins y fondèrent un monastère, qui fut rapidement abandonné. Au XVIIIe siècle, seule une ruine subsistait, comme l'indique la charte de Cassini.

En 1880, les décombres de l'église romane furent dégagés, révélant un plan au sol. Le tympan sculpté est un élément remarquable : orné de feuilles d'acanthé dans une tresse à trois brins, il rappelle les chapiteaux de Conques, permettant sa datation au XIe siècle. Du cimetière, on aperçoit les vestiges de l'église Saint-Sauveur de Lapeyre, située sur un rocher fortifié, et dont deux arcades subsistent encore. Ces vestiges témoignent de la richesse architecturale et spirituelle de la région.

Crédit photo : Roquefort Tourisme