


Circuit du Puech de Bosc

Des Rases du Tarn aux Lacs du Lévézou - Saint-Victor-et-Melviou



Balade autour du Bosc (Francis Deligny)



Une échappée sur le balcon des Rases, ces défilés rocheux et sauvages entaillés par la rivière Tarn, avec panorama circulaire sur le Rougier, les Monts de Lacaune, le Ségala, le Lévézou et les Causses

Entre le village de Melviou et le hameau du Bosc, gagnez un puech surplombant les Rases du Tarn. Rases vient de l'occitan raspar qui signifie "râpé", comme ces escarpements de schiste le furent par l'érosion. Brèche cristalline, majestueuse, les Rases voisinent avec les "paradou", vestiges de cultures en terrasse (vigne, châtaigniers) reconquis par la nature

Infos pratiques

Pratique : Pédestre

Durée : 3 h

Longueur : 7.4 km

Dénivelé positif : 249 m

Difficulté : Facile

Type : Boucle

Thèmes : Point de vue

Itinéraire

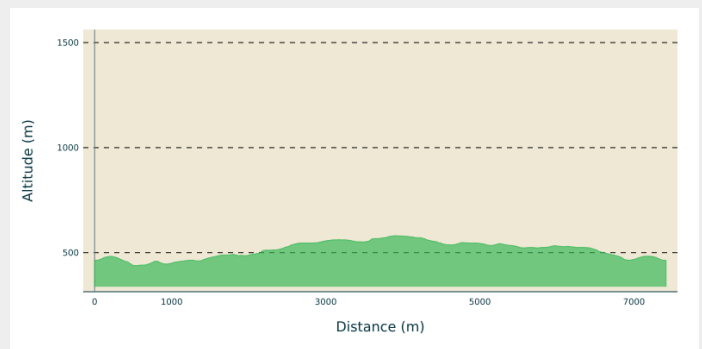
Départ : Salle des fêtes de Melvieu

Arrivée : Salle des fêtes de Melvieu

Balisage : — PR

Communes : 1. Saint-Victor-et-Melvieu

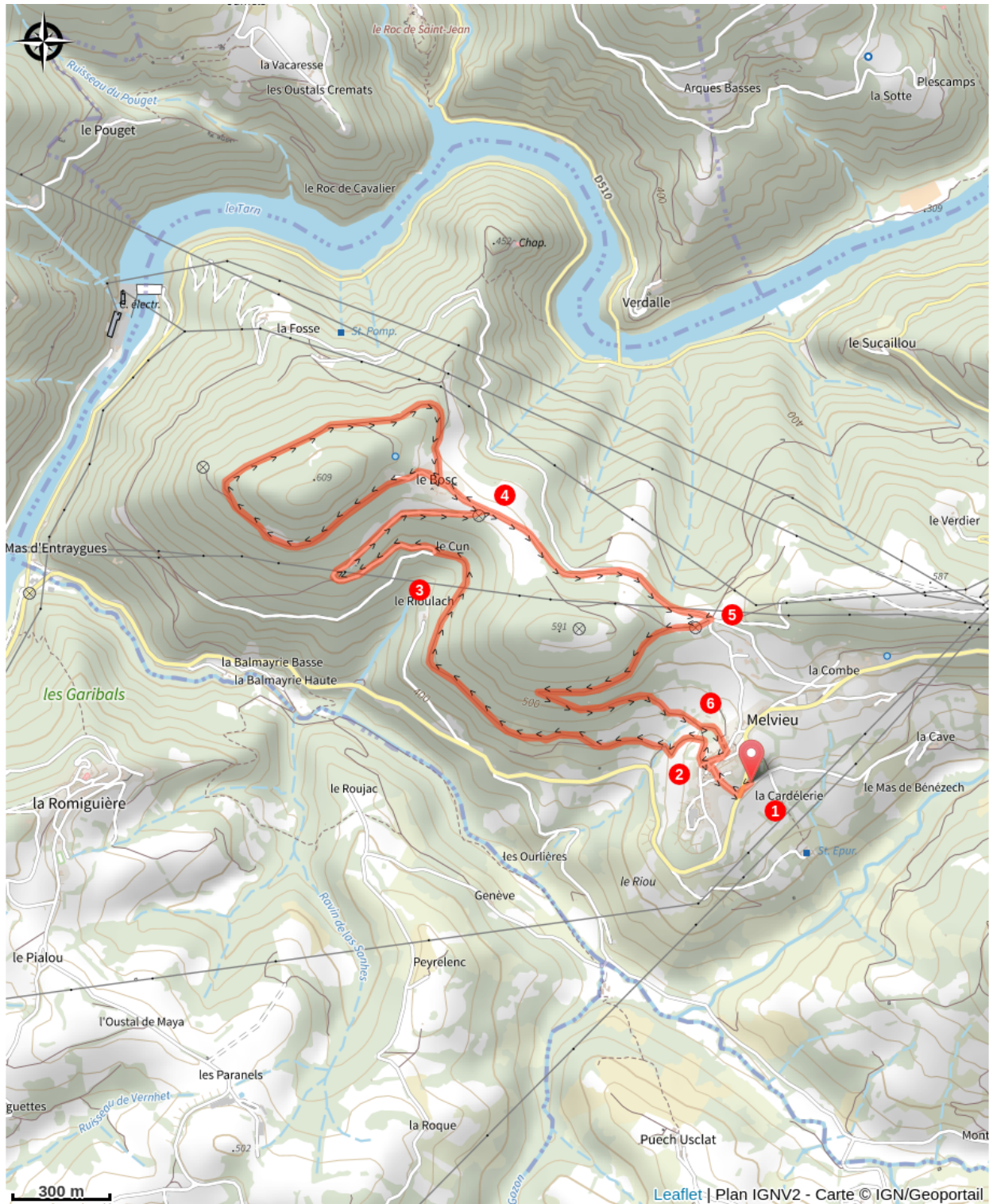
Profil altimétrique



Altitude min 438 m Altitude max 581 m

1. Départ de la salle des fêtes du village, rejoignez la départementale, prendre à gauche comme si vous sortiez du village. A 30 m prendre à droite et remontez sur la place de l'église. Au bout de cette place, prenez à gauche et 20 m plus loin à l'angle de la maison prendre à droite sur la piste qui descend, la suivre sur 100m.
2. À l'intersection, empruntez à gauche un sentier bordé de murets puis à l'intersection prendre à droite la piste forestière qui monte.
3. Après 1,3 km environ, la piste se divise en deux: prendre à droite la montée jusqu'à la voie communale.
4. À la route, prendre à gauche jusqu'au hameau du Bosc. Traverser le village jusqu'au bout (tout droit) puis emprunter le chemin qui fait le tour du Puech. De retour à Bosc, suivre la petite route en direction de Melvieu.
5. A la croix du Ségala, prendre à droite la piste qui monte sur 150m avant de plonger vers Melvieu.
6. À la fontaine, prendre à gauche un sentier empierré pour regagner le village de Melvieu. A l'église, rejoignez le parking de la salle des fêtes.

Sur votre chemin...



Toutes les infos pratiques

Comment venir ?

Accès routier

De Saint Affrique, suivre la D50 en direction de Saint Victor et Melvieu. Au lieu-dit la Baraque, tournez à gauche sur la D31 direction Melvieu.

Parking conseillé

Salle des fêtes de Melvieu

Lieux de renseignement

Office de Tourisme du Pays de la Muse et des Raspes
place du Ravelin, 12490 SAINT-ROME-DE-TARN
Tel : 0565625089
<http://www.tourisme-muse-raspes.com/>



Source



Comité randonnée pédestre Aveyron

<http://aveyron.ffrandonnee.fr/>