

# Paysages du Rougier

Des falaises de Roquefort au Rougier - Vabres-l'Abbaye



Acqueduc du Graouzou (Roquefort tourisme)



*Le pont-canal du Graouzou, très bel ouvrage d'irrigation, est l'emblème de cette boucle agréable qui traverse la plaine alluviale du Dourdou, aux teintes chatoyantes, et ses forêts éparses*

Rayssac, petit bourg de grès rouge, vous accueille pour une randonnée pleine de charme, au dénivelé bien réparti. Des bois de châtaigniers et de chênes apportent une ombre bienfaisante au gré du parcours qui vous emmène jusqu'à un pont-canal de pierres rougeoyantes. Cette balade existe aussi en version courte et familiale (« L'Aqueduc du Graouzou »).

## Infos pratiques

Pratique : Pédestre

Durée : 3 h

Longueur : 9.7 km

Dénivelé positif : 330 m

Difficulté : Facile

Type : Boucle

Thèmes : Histoire et patrimoine

# Itinéraire

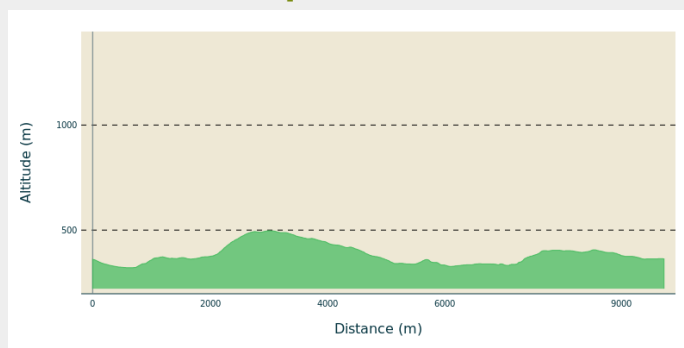
**Départ** : Rayssac (Commune de Vabres l'Abbaye)

**Arrivée** : Rayssac (Commune de Vabres l'Abbaye)

**Balisage** : — PR

**Communes** : 1. Vabres-l'Abbaye  
2. Montlaur

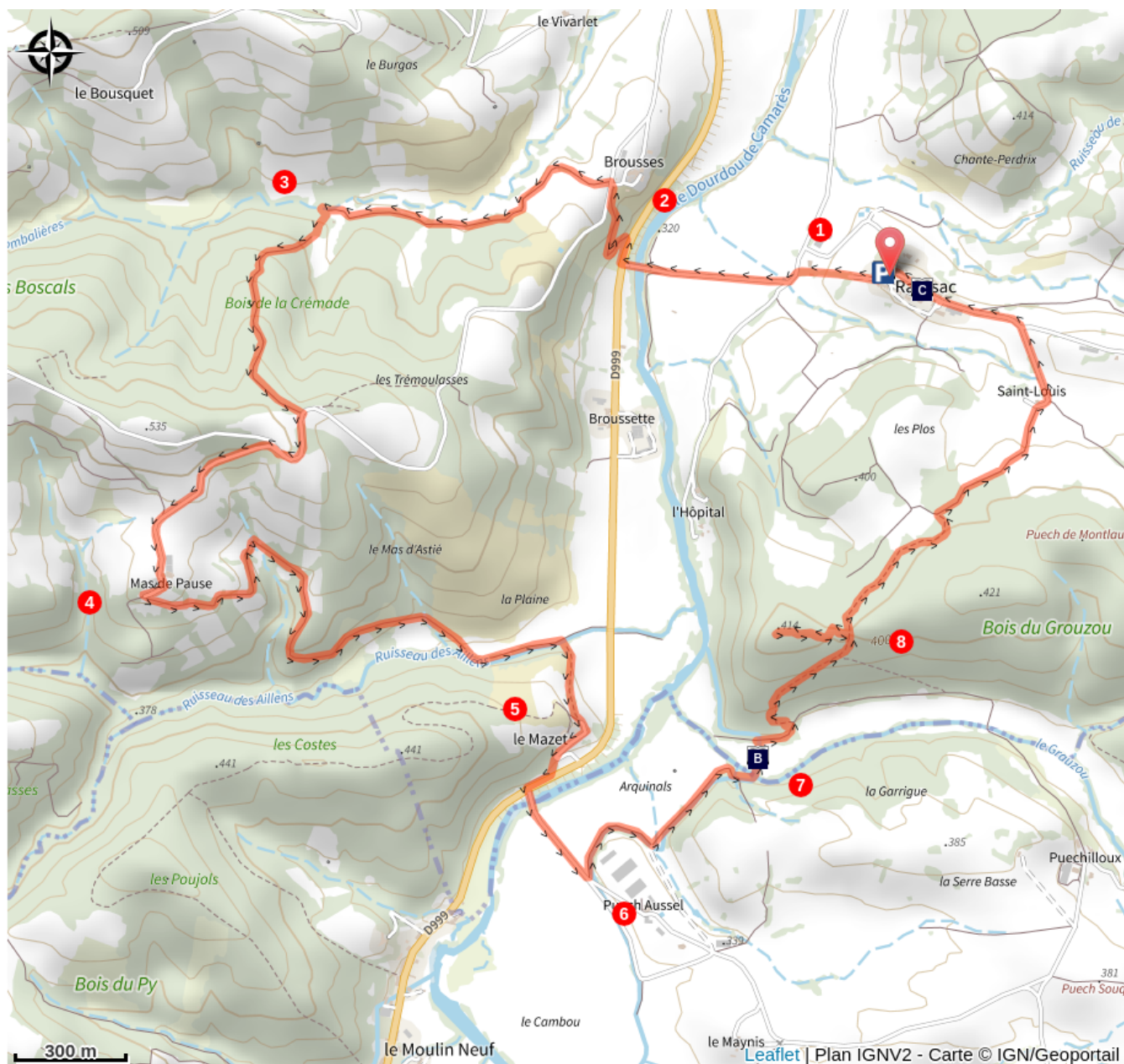
## Profil altimétrique




Altitude min 321 m Altitude max 497 m

1. Au départ, démarrer à l'angle ouest du parking pour rejoindre la route départementale D999 en contrebas du village.
2. Traverser la RD999 et prendre le sentier qui monte vers Brousses. A l'intersection de la route, continuer jusqu'au fond de la vallée.
3. 15 mètres avant le ruisseau de Combalière, prendre le sentier de gauche, puis monter dans le bois rejoindre la route : direction le Mas de Pauze 1,500 kms.
4. Ensuite, sur votre gauche prendre le chemin de terre sur 2 kms.
5. Tourner à droite, sauter le ruisseau des Aillens et monter vers le Mazet, puis arrivée à la route départementale D999, la suivre sur 80 mètres. Après l'avoir traversée, prendre le pont pour traverser le Dourdou.
6. Marcher sur 300 mètres, puis tourner successivement deux fois à gauche en direction du canal.
7. Monter le petit raidillon à droite 20 m, puis continuer pour traverser le pont. A la sortie du pont canal, prendre à droite sur 100 m, puis prendre le chemin de gauche.
8. Au sommet, faire un aller-retour jusqu'aux tombes, puis continuer vers Rayssac en passant Saint-Louis.

# Sur votre chemin...



-  Les sarcophages (A)
-  La laiterie (C)

-  Acqueduc du Grauzou (B)

# Toutes les infos pratiques

## Matériel

Prévoir une réserve d'eau et une tenue adaptée

## Comment venir ?

### Transports

Toutes les informations sur le site de [l'office de tourisme](#)

### Accès routier

Depuis Saint-Affrique/Millau, suivre la D999 en direction d'Albi, 5 km après Vabres l'Abbaye, tourner à gauche pour rejoindre le village de Rayssac. Depuis Saint-Sernin/Albi, suivre la direction de Millau, et 500 m après Moulin-Neuf tourner à droite pour rejoindre Rayssac.

### Parking conseillé

Parking du cimetière

## Lieux de renseignement

### **OT Pays du Roquefort (St-Affrique)**

Boulevard Aristide Briand, 12400 Saint-Affrique

contact@roquefort-tourisme.fr

Tel : 0565585600

<http://www.roquefort-tourisme.fr/>



# Sur votre chemin...

---



## Les sarcophages (A)

Les sarcophages ont été découverts dans le cimetière et mis en valeur sur le mur du cimetière du village. On peut en découvrir d'autres dans les bois aux alentours

Crédit photo : DelphineAtche

---



## Acqueduc du Grauzou (B)

Conçu pour répondre aux besoins en eau au XIXe siècle, l'aqueduc du Grauzou est un exemple d'ingénierie au service de l'agriculture. En 1862, sous l'impulsion d'Hippolyte Barascud, le projet d'un canal d'irrigation reliant le Dourdou à la ferme de Montet fut lancé. Long de 9 km, il fut construit à partir de 1865 et permit l'irrigation des terres de Montlaur et des environs.

Cependant, la proximité avec le Dourdou rendait l'ouvrage vulnérable. Les crues provoquaient l'ensablement et la détérioration du canal, exigeant des travaux d'entretien constants. Malgré ces défis, l'aqueduc a fonctionné pendant plus d'un siècle avant d'être abandonné pour des raisons économiques. Aujourd'hui, il reste un témoin des efforts déployés par les communautés locales pour optimiser les ressources en eau.

Crédit photo : Joseph COSTE, randonneurs du Vabrais

---



## La laiterie (C)

Une partie de ce bâtiment a abrité la laiterie du village. Elle était louée par les caves de Roquefort Société. Une ouvrière de Société y produisait les fromages avec le lait collecté dans le village et les alentours (environ 15 à 20 roquefort par jour). Ces fromages étaient ensuite collectés une fois par semaine, par une charette qui les amenait aux caves de Roquefort. La laiterie a cessé son activité au milieu des années 1950. A partir de cette date, les villageois apportaient leur lait à la laiterie de Vabres l'Abbaye.

Crédit photo : DelphineAtche