

Paysages du Rougier

Des falaises de Roquefort au Rougier - Vabres-l'Abbaye



Acqueduc du Grauzou (Roquefort tourisme)



Le pont-canal du Grauzou, très bel ouvrage d'irrigation, est l'emblème de cette boucle agréable qui traverse la plaine alluviale du Dourdou, aux teintes chatoyantes, et ses forêts éparées

Rayssac, petit bourg de grès rouge, vous accueille pour une randonnée pleine de charme, au dénivelé bien réparti. Des bois de châtaigniers et de chênes apportent une ombre bienfaisante au gré du parcours qui vous emmène jusqu'à un pont-canal de pierres rougeoyantes. Cette balade existe aussi en version courte et familiale (« L'Aqueduc du Grauzou »).

Infos pratiques

Pratique : Pédestre

Durée : 3 h

Longueur : 9.7 km

Dénivelé positif : 330 m

Difficulté : Moyen

Type : Boucle

Thèmes : Histoire et patrimoine

Itinéraire

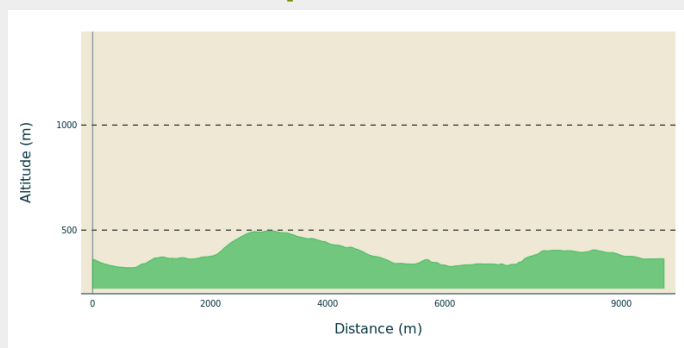
Départ : Rayssac (Commune de Vabres l'Abbaye)

Arrivée : Rayssac (Commune de Vabres l'Abbaye)

Balisage : — PR

Communes : 1. Vabres-l'Abbaye
2. Montlaur

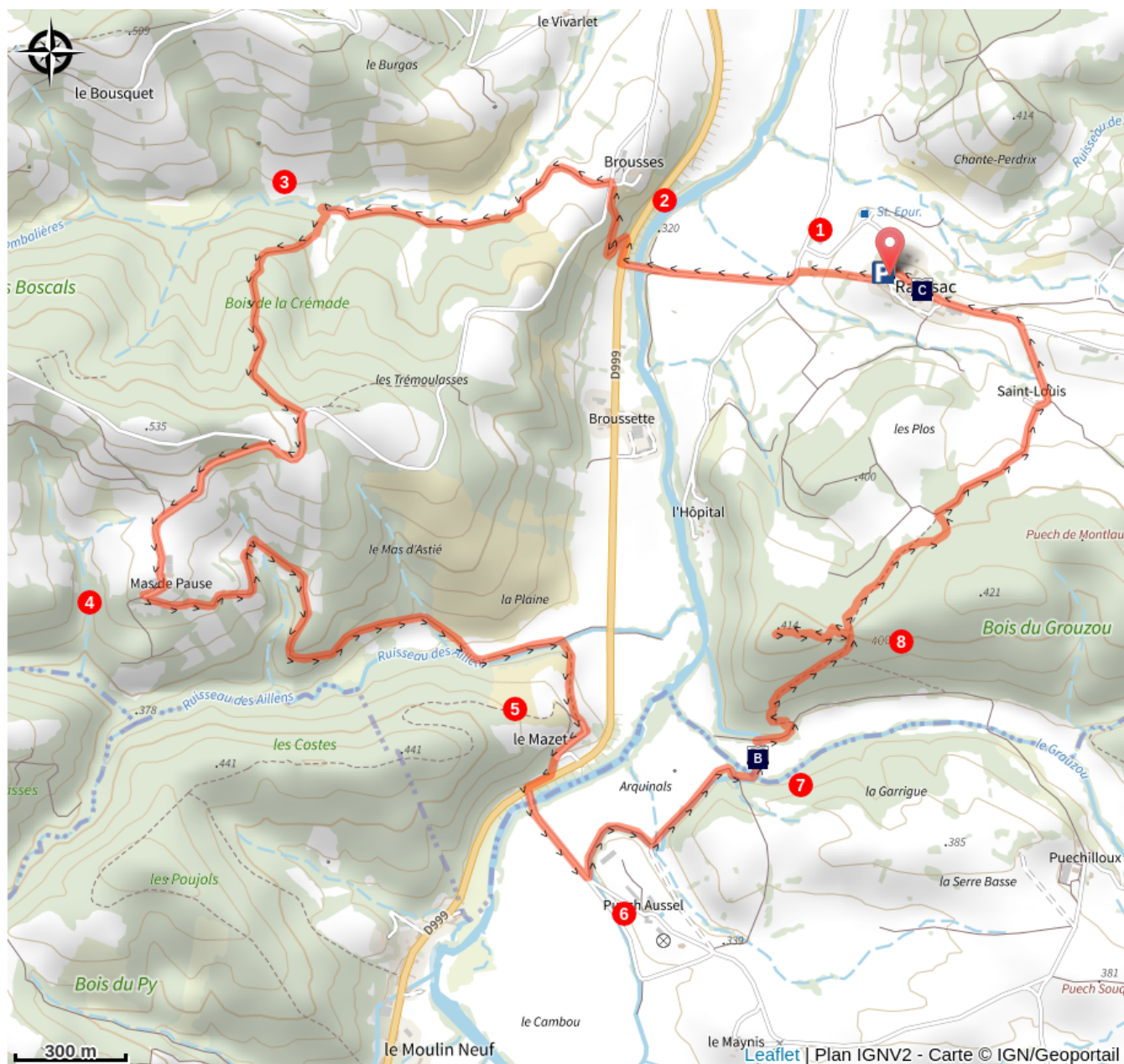
Profil altimétrique




Altitude min 321 m Altitude max 497 m

1. Au départ, démarrer à l'angle ouest du parking pour rejoindre la route départementale D999 en contrebas du village.
2. Traverser la RD999 et prendre le sentier qui monte vers Brousses. A l'intersection de la route, continuer jusqu'au fond de la vallée.
3. 15 mètres avant le ruisseau de Combalière, prendre le sentier de gauche, puis monter dans le bois rejoindre la route : direction le Mas de Pauze 1,500 kms.
4. Ensuite, sur votre gauche prendre le chemin de terre sur 2 kms.
5. Tourner à droite, sauter le ruisseau des Aillens et monter vers le Mazet, puis arrivée à la route départementale D999, la suivre sur 80 mètres. Après l'avoir traversée, prendre le pont pour traverser le Dourdou.
6. Marcher sur 300 mètres, puis tourner successivement deux fois à gauche en direction du canal.
7. Monter le petit raidillon à droite 20 m, puis continuer pour traverser le pont. A la sortie du pont canal, prendre à droite sur 100 m, puis prendre le chemin de gauche.
8. Au sommet, faire un aller-retour jusqu'aux tombes, puis continuer vers Rayssac en passant Saint-Louis.

Sur votre chemin...



-  Les sarcophages (A)
-  La laiterie (C)

-  Acqueduc du Grauzou (B)

Toutes les infos pratiques

Comment venir ?

Transports

Se déplacer en bus ou en train : <https://lio.laregion.fr/>

Covoiturage : [BlaBlaCar](#), [Rézo Pouce](#), [Mobicoop](#), [Idvroom](#), [LaRoueVerte](#), [Roulez malin](#)

Accès routier

Depuis Saint-Affrique/Millau, suivre la D999 en direction d'Albi, 5 km après Vabres l'Abbaye, tourner à gauche pour rejoindre le village de Rayssac. Depuis Saint-Sernin/Albi, suivre la direction de Millau, et 500 m après Moulin-Neuf tourner à droite pour rejoindre Rayssac.

Parking conseillé

Parking du cimetière

Lieux de renseignement

OT Pays du Roquefort (St-Affrique)

Boulevard Aristide Briand, 12400 Saint-Affrique

contact@roquefort-tourisme.fr

Tel : 0565585600

<http://www.roquefort-tourisme.fr/>



Sur votre chemin...



Les sarcophages (A)

Les sarcophages ont été découverts dans le cimetière et mis en valeur sur le mur du cimetière du village. On peut en découvrir d'autres dans les bois aux alentours


Crédit photo : DelphineAtche



Acqueduc du Grauzou (B)

Au cours du 19^e siècle les préoccupations liées à l'insuffisance en eau étaient déjà d'actualité. C'est ainsi que dès 1862 le projet de la construction d'un canal d'irrigation depuis les rives du Dourdou se dessine. L'initiateur du projet est Hippolyte Barascud. Ce projet controversé de canal d'irrigation de 9km verra le jour avec les 1^{er} travaux vers 1865. Le canal s'étire de Montlaur à la ferme de Montet (au sud de Vabres l'Abbaye). Cet ouvrage construit proche de la rivière subit les caprices de celle-ci. En effet les crues du Dourdou provoquent l'ensablement du canal et sa détérioration. Au final, ce canal aura rendu service durant un peu plus d'1 siècle. Les coûts d'entretien et la grande quantité de temps nécessaire à son entretien auront raison de sa prégnité.

Crédit photo : Joseph COSTE, randonneurs du Vabrais



La laiterie (C)

Une partie de ce bâtiment a abrité la laiterie du village. Elle était louée par les caves de Roquefort Société. Une ouvrière de Société y produisait les fromages avec le lait collecté dans le village et les alentours (environ 15 à 20 roquefort par jour). Ces fromages étaient ensuite collectés une fois par semaine, par une charrette qui les amenait aux caves de Roquefort. La laiterie a cessé son activité au milieu des années 1950. A partir de cette date, les villageois apportaèrent leur lait à la laiterie de Vabres l'Abbaye.

Crédit photo : DelphineAtche