Aux sources du Viaur

Des Raspes du Tarn aux Lacs du Lévézou - Vézins-de-Lévézou

les bois qui abritent les sources du Viaur (ChristineRousseau)

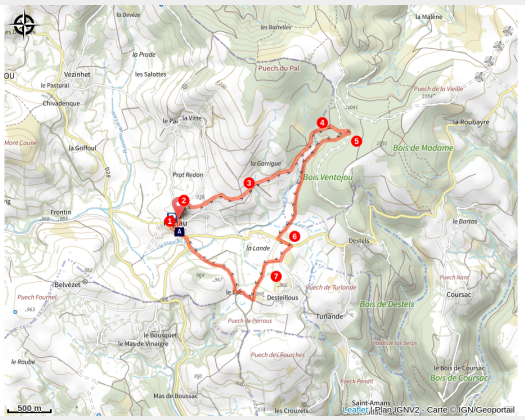

Dans l'écrin montagnard du Puech du Pal, cette belle escapade au cœur du bois de Ventajou longe la rivière Viaur vers l'amont, jusqu'à ses sources. Une incursion dans un havre de fraîcheur !

Le petit village de Laclau vous accueille pour une belle « remontée aux sources » du Viaur, à travers un paysage de bocage et de forêts de résineux. C'est au pied du Puech du Pal, le point culminant du Lévézou (1 155m), que le Viaur, à la confluence de deux écoulements, commence son périple de 163km jusqu'à Laguépie (82), où il se jette dans la rivière Aveyron

Infos pratiques

Pratique : Pédestre

Durée : 2 h 30

Longueur : 7.1 km

Dénivelé positif : 188 m

Difficulté : Facile

Type : Boucle

Thèmes : Eau

Itinéraire

Départ : Parking de La Clau
Arrivée : Parking de La Clau
Balisage : PR
Communes : 1. Vézins-de-Lévézou
2. Sévérac-le-Château

Profil altimétrique

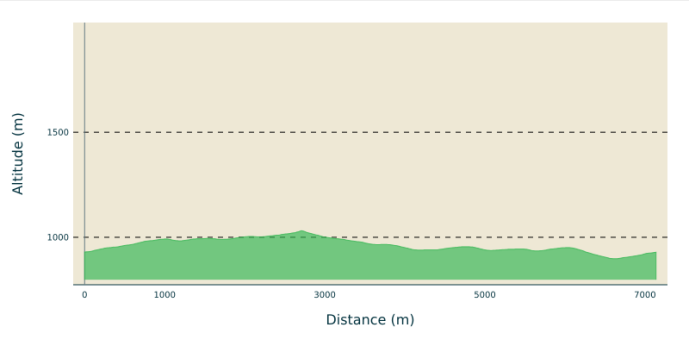

Altitude min 898 m Altitude max 1031 m

1. Depuis le parking, poursuivre sur la D 2 et tourner devant le restaurant à droite. Rejoindre la route et prendre à droite jusqu'à la croix (vous avez suivi le GR GTML balisage rouge et jaune) Tourner à gauche et poursuivre jusqu'au carrefour du cimetière.

2. Poursuivre alors à droite, sur la route du Puech du Pal pendant 200m, prendre à droite sur le chemin de La Clau à Lavernhe. Suivre ce chemin sur près de 1 km jusqu'à ce que vous rencontriez le GR GTML (balisage rouge et jaune).

3. Continuer ensuite 1km environ, vous arrivez dans le bois de Ventajou et trouverez sur votre gauche une petite mare, avec une table de lecture devant.

4. Poursuivre sur ce chemin forestier au cœur des plantations. Laisser le GR GTML (balisage rouge et jaune) sur votre gauche (il part au Pic du Pal).

5. S'engager dans la forêt sur la droite. Bien suivre le balisage. Cette portion est au plus près des sources du Viaur et finit par rejoindre le ruisseau du Viaur, que le sentier longe. Poursuivre sur ce chemin jusqu'à déboucher sur la D 2.

6. La suivre à gauche sur 200m puis bifurquer à droite sur le chemin de Destels (ou petite route de Desteillous) sur 250m.

7. Suivre le GR GTML (balisage rouge et jaune) jusqu'à La Clau : Prendre à droite jusqu'au vieux village du Lac (ancienne étape sur la voie romaine). Bifurquer à droite vers La Clau. Au 2ème croisement virer en épingle à droite sur un chemin d'exploitation. Prendre à droite sur la D 182 sur 100m puis récupérer la D 2 sur 200m jusqu'au parking.

Sur votre chemin…

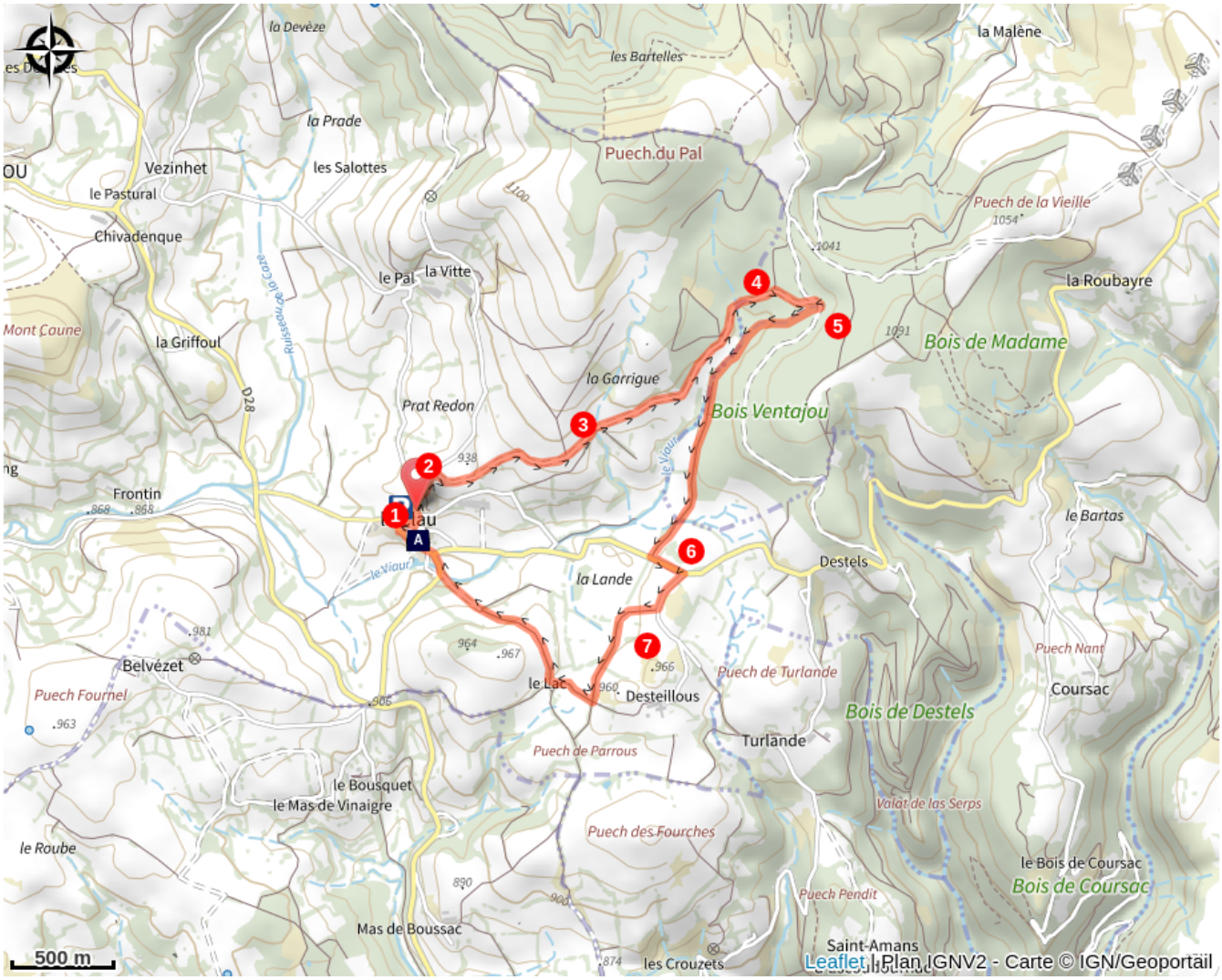

🏰 La tour templière de la Clau (A)

Toutes les infos pratiques

Recommandations

Etre bien chaussé et avoir de l'eau.

Comment venir ?

Transports

https://www.blablacar.fr/

https://aveyron.fr/thematiques/transports

Accès routier

Depuis la D911 au "Bois du Four", suivre la D28 en direction de Vezins de Lévézou, puis à droite la D182.

Parking conseillé

Parking de La Clau

Lieux de renseignement

Agence d'Attractivité et de Développement Touristique du Lévézou (AADTL) - Bureau de Pont-de-Salars
Place de la Rivière, 12290 Pont-de-Salars
contact@levezou-aveyron.com
Tel : 05 65 46 89 90
http://www.levezou-aveyron.com/

Source

Syndicat Mixte du Lévézou

Sur votre chemin…

La tour templière de la Clau (A)

La Tour du XIV°s de la commanderie Templière de la Clau. Fortifié, le lieu devint une commanderie des templiers au XIII siècle dont il reste la tour du château, réparée en 1681. Visite extérieure libre toute l'année (panneau explicatif). La commanderie du temple, réunie à celle de Sainte Eulalie du Larzac fut fondée en 1234. Il existait déjà à cet endroit une bastide fortifiée avec des loges refuges comme à Vezins, et un château qui fut complété en 1381 par une tour. La commanderie fut unie à celle des Canabières (ordre de Saint Jean de Jérusalem) après la suppression de l'ordre du Temple (1302).

Crédit photo : ChristineRousseau