# VTT N°14 - De la Baraque Froide à La Blaquèrerie

Des Gorges du Tarn au Causse du Larzac - La Couvertoirade

Sur le plateau du Larzac (Virginie Govignon - OT Larzac et Vallées)

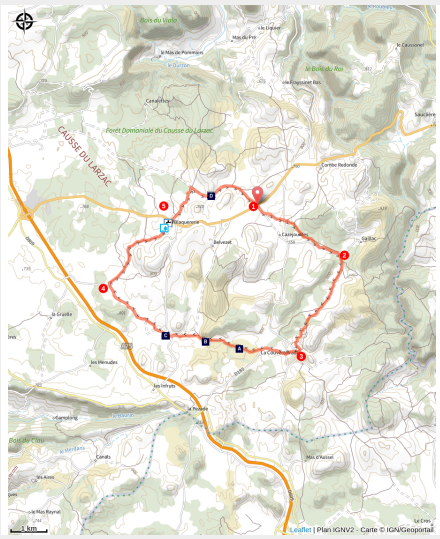


*Village fortifié et boucle fortifiante en perspective! Dominée par le vaisseau de pierre de La Couvertoirade, voici une randonnée VTT exigeante pour voguer sur l'ancienne mer des Causses*

A vos casques: une formidable escapade vous attend, entre pistes et monotraces, sur le versant sud du Larzac. Au milieu des étendues caussenardes ou sous la voûte ombragée de splendides buissières, le paysage vous raconte toute une histoire: le pastoralisme avec les fermes et lavognes, les templiers avec La Couvertoirade. De toute beauté!

## Infos pratiques

Pratique : VTT

Durée : 2 h

Longueur : 19.7 km

Dénivelé positif : 239 m

Difficulté : Moyen

Type : Boucle

Thèmes : Agropastoralisme, Flore, Histoire et patrimoine

Accessibilité : VTTAE

# Itinéraire

**Départ** : La Baraque Froide
**Arrivée** : La Baraque Froide
**Balisage** : VTT Parc
**Communes** : 1. La Couvertoirade
2. Sauclières
3. Cornus

## Profil altimétrique

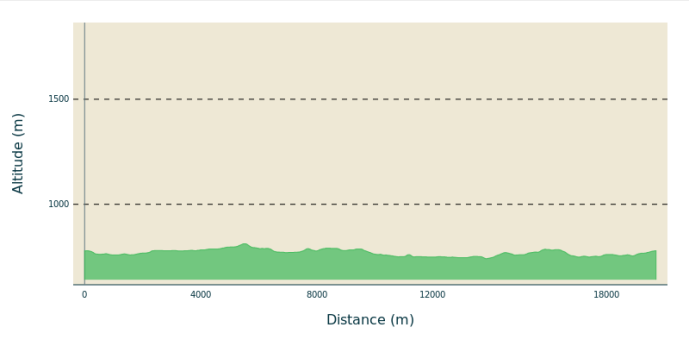


Altitude min 741 m  Altitude max 812 m

1. Depuis le parking, partir sur la piste direction sud-est pour traverser la plaine de Cazejourdes, et arriver à la D55. Traverser la route et prendre le chemin qui est quasiment en face pour rouler sur une piste pendant environ 1km avant de croiser la petite route qui va au domaine de Gaillac (centre équestre, musée des traditions du Sud Aveyron, restaurant).
2. La traverser et continuer sur une succession de pistes et monotraces jusqu’à une petite route qui mène au célèbre village fortifié de La Couvertoirade (la suivre à gauche, pour visiter le village).
3. La suivre à droite pour rejoindre la D55 et prendre en face la route D185 en direction de La Pezade sur 800m puis s’engager sur une piste à droite et continuer jusqu'à La Salvetat. Après la belle ferme caussenarde, quitter la route pour s’engager dans une buissière parallèle à une piste et poursuivre jusqu’au Cun par une série de magnifiques buissières.
4. Au Cun prendre à droite et poursuivre sur une piste bien roulante pendant 2km jusqu’à la Blaquèrerie.  Traverser le village pour rejoindre la D7.
5. Prendre la route en face légèrement sur la droite en direction de La Portalerie. Continuer sur environ 1km puis prendre à droite sur l’ancienne voie de chemin de fer pendant 1,6km, puis tourner à droite pour rejoindre le parking.

# Sur votre chemin…

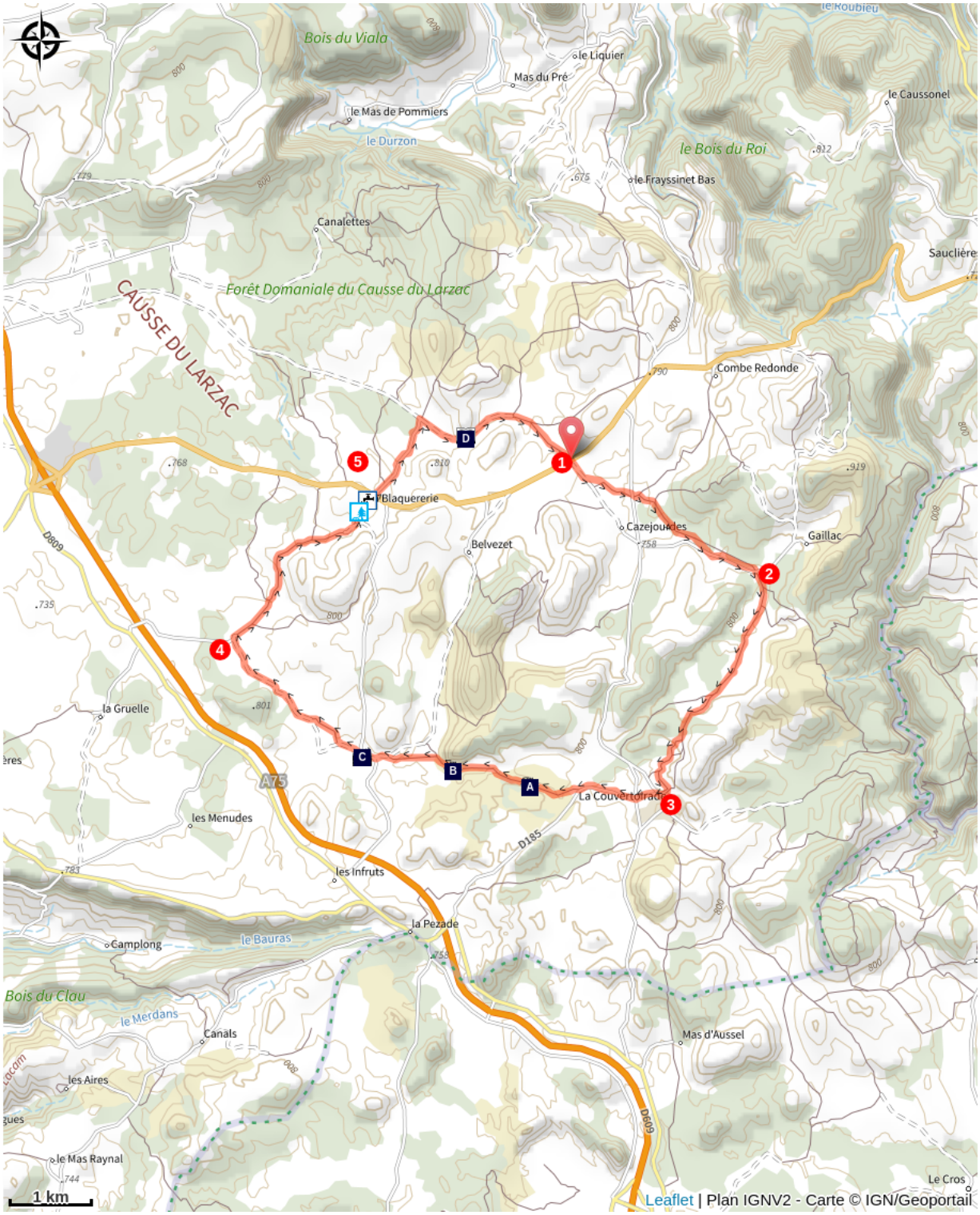


La cardabelle (A)

Ferme caussenarde (C)

Le pin sylvestre (B)

Ouvrages d'art de l'ancienne voie ferrée (D)

# Toutes les infos pratiques

### UNESCO Causses et Cévennes

Cet itinéraire est situé dans la zone cœur du Bien Causses et Cévennes, paysage culturel de l'agropastoralisme méditerranéen.

### Recommandations

Cet itinéraire traverse des zones de pâturages et des chiens de protection sont dans les troupeaux pour les protéger.
En présence de chiens de protection :
- arrêtez-vous et descendez du vélo pour qu'ils vous identifient, restez calme et passif, ne les menacez-pas, ne les caressez pas
- contournez largement le troupeau et gardez vos distances afin de le déranger le moins possible
- repartez en marchant à côté du vélo
- tenez vos chiens en laisse.

En savoir plus

### Comment venir ?

Transports

Se déplacer en bus ou en train, en covoiturage Aires de covoiturage , en autostop Rezopouce

Accès routier

Depuis Millau par la D809, puis la D7.
Depuis l'A75, sortie 48, prendre la direction de Nant.

Parking conseillé

A la Baraque Froide, à côté de la lavogne

### Accessibilité

VTTAE

## Lieux de renseignement

**Office de Tourisme Larzac et Vallées**
Place du Claux, 12230 NANT

infos@tourisme-larzac.com
Tel : +33(0)565622364
http://www.visit-larzac.com/

## Source

C.C. Larzac et Vallées - Site VTT-FFC N°269

Site VTT cofinancé par l'Union Européenne.

# Sur votre chemin…

## La cardabelle (A)

La Cardabelle ou Carline à feuilles d’acanthe (*Carlina acanthifolia*) est un vrai «  soleil » en été ! Dépourvu de tige, mais muni de grandes feuilles très piquantes, ce « chardon » présente un capitule (ensemble de multiples petites fleurs) jaune vif. C’est l’emblème des pelouses caussenardes !
Texte : PNR des Grands Causses

Crédit photo : SandrinePerego

## Le pin sylvestre (B)

Si les causses sont connus pour leurs vastes étendues de végétation rase, il ne faut pas croire que la forêt est absente. C’est uniquement l’action de l’homme qui limite sa progression.

Le Pin sylvestre (*Pinus sylvestris*) est le conifère naturel du causse. Son écorce orangée et ses petits cônes l’identifient facilement. Il pousse dans des conditions parfois extrêmes de pente ou de climat (crête ventée, rochers en falaise…). Il ne faut pas le confondre avec le Pin noir (*Pinus nigra*) qui a été largement planté sur les causses et qui a des grandes facultés d’adaptation aux sols maigres.

Texte : PNR des Grands Causses

Crédit photo : SandrinePerego

## Ferme caussenarde (C)

La ferme de la Salvetat est une ferme typique du Causse, avec son patrimoine rural et son four à pain.
Dans l'architecture caussenarde, le matériau principalement utilisé est la pierre. Elle sert à faire les couvertures (toits de lauzes : pierres plates) ou les voûtes et les murs. Les menuiseries se distinguent de la pierre par leurs couleurs froides (bleus, verts ou gris...)

Crédit photo : Julie BARBAZANGES

## 📖 Ouvrages d'art de l'ancienne voie ferrée (D)

Les ouvrages d'art de l'ancienne voie ferrée qui reliait sur 60 km Le Vigan dans le Gard à Tournemire dans l'Aveyron sont nombreux : 32 tunnels, 12 viaducs et plusieurs kilomètres de murs de soutènement. Construite à la fin du 19ème s., cette ligne a nécessité 11 ans de travaux. Le service voyageurs mis en place en 1896 s'est arrêté en 1939, quant au service des marchandises il a perduré jusqu'au début des années 50.

Crédit photo : Sandrine Perego - OT Larzac et Vallées