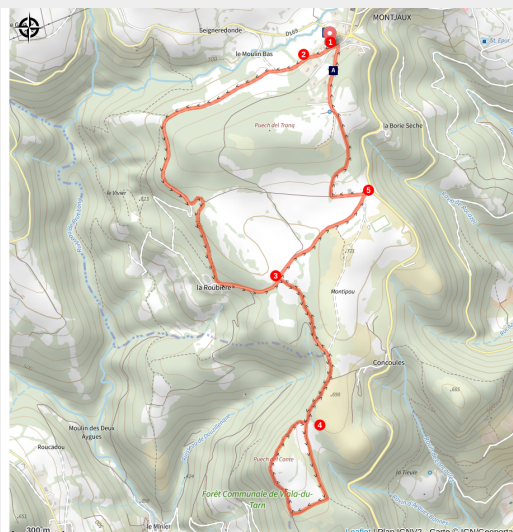


Le Causse de Concoules

Des Raspes du Tarn aux Lacs du Lévézou - Montjoux



Village de Montjoux (Dominique SERIN)



Dans le paysage paisible qui entoure Montjoux, montez sur le causse et bénéficiez de panoramas de toute beauté sur les vallées du Tarn et de la Muse, les causses et le Viaduc de Millau

Au départ du village bucolique de Montjoux, sur les contreforts sud du Lévézou, gagnez le causse de Concoules, véritable belvédère naturel sur le pays des Grands Causses. C'est la balade idéale pour se sentir loin de tout en voyant tout au loin ! A ne pas manquer : le dolmen de Concoules, monument remarquable par sa grande dalle plate

Infos pratiques

Pratique : Pédestre

Durée : 3 h

Longueur : 8.3 km

Dénivelé positif : 201 m

Difficulté : Facile

Type : Boucle

Thèmes : Histoire et patrimoine, Point de vue

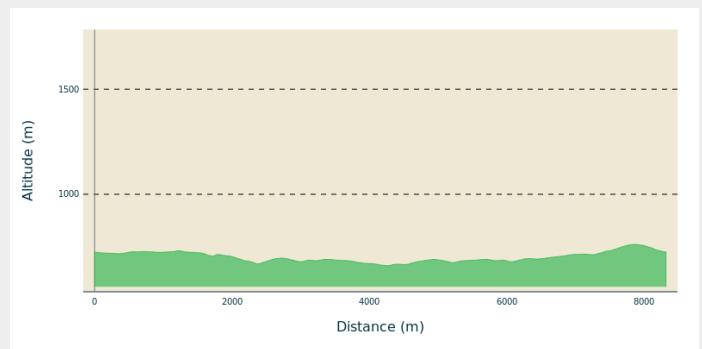
Itinéraire

Départ : Salle des fêtes, Montjoux

Arrivée : Salle des fêtes, Montjoux

Communes : 1. Montjoux
2. Viala-du-Tarn

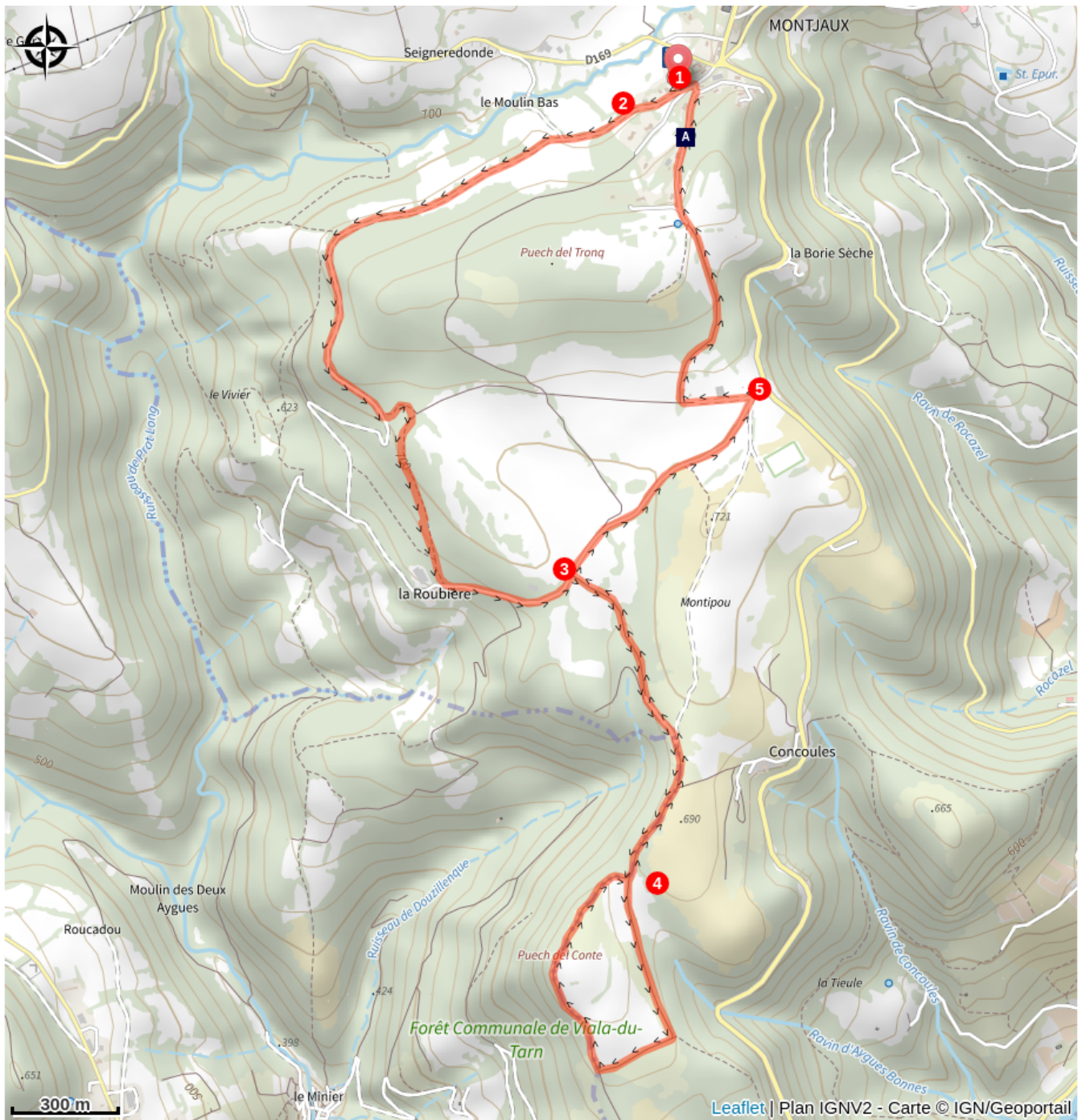
Profil altimétrique



Altitude min 660 m Altitude max 761 m

1. Depuis la salle des fêtes contourner le terrain de tennis par la droite. Une fois à la route, tourner à droite, passer devant l'épicerie.
2. Prendre à droite le chemin d'exploitation. A 20 min, laisser à droite un chemin qui remonte dans le bois, poursuivre par le chemin qui descend puis s'élève un peu dans le bois avant de gagner La Roubière. Continuer par la route sur 400 m et prendre la piste à droite.
3. Obliquer à droite pour effectuer la boucle de Concoules qui passe à point de vue sur la vallée de la Muse.
4. Au croisement, prendre à gauche le chemin qui longe la bordure du plateau et passe à proximité de deux dolmens. Reprendre la piste empruntée à l'aller et rejoindre la route. La suivre à droite sur 750 m.
5. Au niveau de la zone artisanale et du stade, bifurquer à gauche et prendre une piste passant devant les entreprises. Monter à droite pour rejoindre un étroit chemin bordé de murets. Passer devant le réservoir d'eau (point de vue sur le viaduc de Millau) et redescendre entre les habitations pour rejoindre Montjoux.

Sur votre chemin...



👁 Point de vue sur le Viaduc de Millau
(A)

Toutes les infos pratiques

Comment venir ?

Accès routier

Depuis Millau, prendre la direction de Peyre par la D41, après Candas, à St-Hippolyte, traverser la Muse et obliquer à droite vers Montjoux toujours par la D41.

Depuis St-Affrique, suivre la D993 en direction de St-Rome-de-Tarn. Traverser le village, traverser le Tarn et poursuivre la D993 jusqu'à Montjoux.

Parking conseillé

Château de Montjoux

Lieux de renseignement

Office de Tourisme du Pays de la Muse et des Raspes


place du Ravelin, 12490 SAINT-ROME-DE-TARN

Tel : 0565625089

<http://www.tourisme-muse-raspes.com/>



Sur votre chemin...



➡ Point de vue sur le Viaduc de Millau (A)

Situé à proximité du cœur du village de Montjoux, un point de vue offre une vue imprenable sur l'un des ponts les plus hauts du monde : le Viaduc de Millau. De ce point culminant, on peut également admirer le paysage des Grands Causses. Accessible depuis un étroit chemin bordé de murets, le site se trouve à une altitude de 760 mètres, offrant une perspective panoramique sur le viaduc.

Le point de vue est situé juste à côté d'un réservoir d'eau. La modernité du viaduc contraste avec la beauté naturelle des champs environnants.

Crédit photo : Marylou Forges