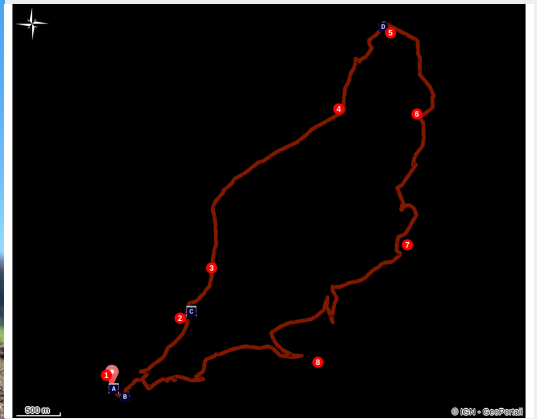


# Sentier des Causses de Tiergues et de Soulsou

CC Saint Affricain, Roquefort, Sept Vallons - Saint-Affrique



Tiergues (Roquefort Tourisme)



*Par les vallons et par les crêtes, une échappée dans le temps et l'espace des avant-causses, riche de tout un patrimoine, qui vous réserve de superbes aperçus sur Saint-Affrique*

Au gré de chemins empierrés, d'une buissière, de murets et d'une plantation de pins, cette balade vous révèle quelques trésors du pays saint-affricain : le rocher de Caylus, ancien site seigneurial, le dolmen de Tiergues, mégalithe remarquable, et la ferme du Soulsou. Et pour en savoir plus, une halte à la Maison de la Mémoire de Saint-Affrique s'impose.

## Infos pratiques

Pratique : Pédestre

Durée : 4 h

Longueur : 16.7 km

Dénivelé positif : 452 m

Difficulté : Facile

Type : Boucle

Thèmes : Géologie, Histoire et patrimoine, Point de vue

# Itinéraire

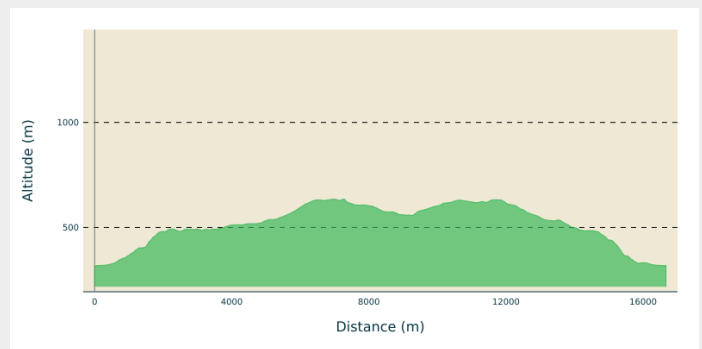
**Départ** : Parking Maréchal Foch à Saint-Affrique

**Arrivée** : Parking Maréchal Foch à Saint-Affrique

**Balisage** : — PR

**Communes** : 1. Saint-Affrique

## Profil altimétrique





Altitude min 318 m Altitude max 635 m

1. Depuis la place du Maréchal Foch à Saint-Affrique, au sud de la place prendre la rue des Traupont et passé sur le pont vieux puis rejoindre la place de l'Hôtel de ville. Continuer au nord par la rue de la République et prendre la route en direction de Rodez (route de Tiergues). 100 m après la place Painlevé, passer sous le porche situé à gauche. Continuer le chemin jusqu'à sa jonction avec la route que l'on prend à droite jusqu'au virage très prononcé. S'engager tout droit sur un sentier jusqu'à sa jonction avec une chaussée goudronnée. Remonter par cette voie jusqu'à la route.
2. Prendre à droite le chemin empierré, puis le sentier qui s'élève peu à peu et surplombe la route de Tiergues.
3. Au carrefour, prendre le sentier du vallon parallèle à la D50. Suivre le ravin et le ruisseau, direction Tiergues.
4. A un carrefour fléché, monter à gauche par un sentier dans le bois et déboucher sur le plateau au dolmen de Tiergues.
5. Après le dolmen, longer vers la droite la D250 et rejoindre le hameau de Tiergues. Pour traverser le village, contourner le cimetière et passer devant l'église (cadran solaire sur une maison).
6. Au carrefour de la croix, obliquer à gauche et suivre la piste qui descend en pente douce vers la D993, l'emprunter à gauche pendant 70m et la quitter sur la piste à droite, pour rejoindre la route menant à Canissac, la remonter à gauche.
7. Passer devant les bâtiments et au carrefour, prendre la direction de Soulsou. Contourner la ferme par le Sud-Est et emprunter une large piste parallèle au ravin. Continuer au milieu des plantations de pins jusqu'à un carrefour.
8. Quitter la piste principale et s'engager à droite sur un sentier en sous-bois jusqu'à sa jonction avec la route groudonnée que l'on emprunte à gauche. Laisser successivement 2 routes partant sur la gauche, puis 100 mètres après le virage et le lieu-dit "Julhac", prendre le sentier à droite jusqu'à sa jonction avec la route goudronnée qui rejoint le centre-ville.

Circuit imaginé et décrit par l'association de randonneurs Les Cardabelles

# Sur votre chemin...



-  Ville de St-Affrique (A)
-  Château des comtes de Caylus (C)

-  Le Pont Vieux de Saint-Affrique (B)
-  Dolmen de Tiergues (D)

# Toutes les infos pratiques

## **⚠ Recommandations**

Sentier escarpé au rocher de Caylus et sur la crête.

## **Comment venir ?**

### Transports

Se déplacer en bus ou en train : <http://www.mobimipy.fr/>

Covoiturage : [BlaBlaCar](#), [Rézo Pouce](#), [Covoiturage-libre](#), [Idvroom](#), [LaRoueVerte](#), [Roulez malin](#)

### Accès routier

Saint-Affrique, à 31 km au sud-ouest de Millau par les D 992 et D 999

### Parking conseillé

Parking place Maréchal Foch à Saint-Affrique

## **i Lieux de renseignement**

### **OT Pays du Roquefort**

Avenue de Lauras, 12250 Roquefort/  
Soulzon

[contact@roquefort-tourisme.fr](mailto:contact@roquefort-tourisme.fr)

Tel : 0565585600

<http://www.roquefort-tourisme.fr/>



## **Source**



Communauté de communes du St-Affricain

<http://www.roquefort-tourisme.fr/>

# Sur votre chemin...

---



## Ville de St-Affrique (A)

### **Pourquoi Saint-Affrique avec deux F ?**

Au Vème siècle, les Wisigoths Ariens persécutaient les communautés catholiques et interdisaient l'accès aux églises. Africanus, évêque, fut chassé du Comminges.

La légende raconte qu'Africanus aurait terminé son exil dans un hameau au bord de la Sorgues et qu'il en aurait profité pour évangéliser les habitants. Il y aurait aussi accompli de nombreux miracles (voir les vitraux du Chœur de l'église Notre Dame de la Miséricorde).

Le nom de cet évêque trouverait son origine dans la langue parlée par les Wisigoths et plus précisément dans la racine *Affric* ou *Effric*, signifiant « *puissant et affreux* ».

Le nom de Saint-Affrique fut attesté en 942 dans le cartulaire (recueil des droits et des titres d'un monastère ou d'un évêché) de Vabres l'Abbaye.

Une anecdote : Saint-Affrique n'a pas toujours conservé ce nom là. Pendant la Révolution Française on appela la ville Montagne sur Sorgues. En effet, à cette période il était de coutume de modifier les noms à consonance ecclésiastique.



## Le Pont Vieux de Saint-Affrique (B)

Classé monument historique, il est reconnu comme l'un des plus beaux ponts médiévaux de France. Il existait déjà en 1368, il est attesté en 1408 grâce à une crue qui emporta l'arche rive gauche avec le moulin, reconstruite en plein cintre en 1418 (les arches d'origine sont en arcs brisés). Depuis le Pont n'a subi aucun réaménagement. La construction est tout à la fois hardie et légère. Une grande arche encadrée par deux plus petites, des piles minces, un profil en fort dos d'âne (pente de 14%). La grande arche atteint 21,40 m d'ouverture. Les piles, remarquablement minces, n'ont que 3,40 m d'épaisseur et sont terminées par des becs triangulaires effilés qui se poursuivent jusqu'au parapet pour former refuge.

Conséquence du classement du Pont Vieux comme monument historique, seuls les toits en tuiles romanes sont autorisés dans un rayon de 500 mètres autour de lui.

Crédit photo : DelphineAtche



## Château des comtes de Caylus (C)

Ce rocher servit d'appui à la construction du château des comtes de Caylus au XI<sup>ème</sup> siècle, dont il ne reste aucune trace aujourd'hui.

Au pied du Rocher, à l'intérieur de l'enceinte fortifiée, étaient regroupés les maisons des serviteurs du château, formant de l'est à l'ouest une rue traversante.

Les habitants de Saint-Affrique s'étant plaints du seigneur de Caylus auprès de Raimond VII, le château fut détruit à la suite d'une rébellion en 1238 du comte de Caylus contre son suzerain Raymond VII, comte de Toulouse, marquis de Provence et de Gothie.

Le mur d'enceinte a subsisté jusqu'au début du XIX<sup>ème</sup> siècle : en 1808, le Conseil Municipal de Saint-Affrique le fit abattre pour empierrer la route de Tiergues, alors route impériale 99.

Le rocher culmine à 519 mètres.

Crédit photo : ©OT du St-Affricain



## Dolmen de Tiergues (D)

Dolmen classé monument historique.

Il fait parti de la vingtaine de dolmens recensés, pas tous bien conservés. Ces dolmens ont été fouillés au XX<sup>ème</sup> siècle par Emile Cartailhac. Le mobilier découvert lors de ces fouilles se trouve éparpillé à Rodez, à Toulouse....