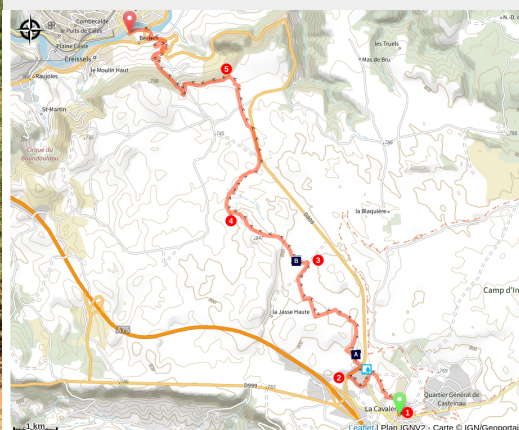


# Liaison La Cavalerie-Millau par l'itinéraire de la GTMC VTT

Des Gorges du Tarn au Causse du Larzac - La Cavalerie



Sur le GR71 D... (Virginie Govignon - OT Larzac et Vallées)



*Version abrégée du GR®71D pour l'étape reliant La Cavalerie à Millau, ce chemin de traverse, dans un paysage de landes et de steppes, longe trois sites emblématiques du plateau du Larzac*

Le chaos rocheux du Rajal del Gorp, lieu des grands rassemblements contestataires de 1973 et 1977, la plantation des 1789 arbres du bicentenaire de la Révolution et la Jasse, bergerie traditionnelle devenue la maison du Larzac : découvrez trois jalons de l'histoire récente du causse et... de ce raccourci qui se termine par une superbe descente vers Millau !

## Infos pratiques

Pratique : Pédestre

Durée : 5 h 15

Longueur : 18.6 km

Dénivelé positif : 186 m

Difficulté : Moyen

Type : Etape

Thèmes : Agropastoralisme, Histoire et patrimoine, Point de vue

Accessibilité : VTTAE

# Itinéraire

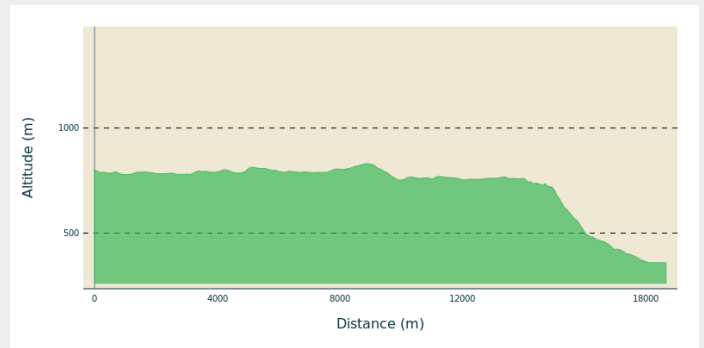
**Départ** : La Cavalerie

**Arrivée** : Millau

**Balisage** :  GR  VTT Hors Parc

**Communes** : 1. La Cavalerie  
2. Millau

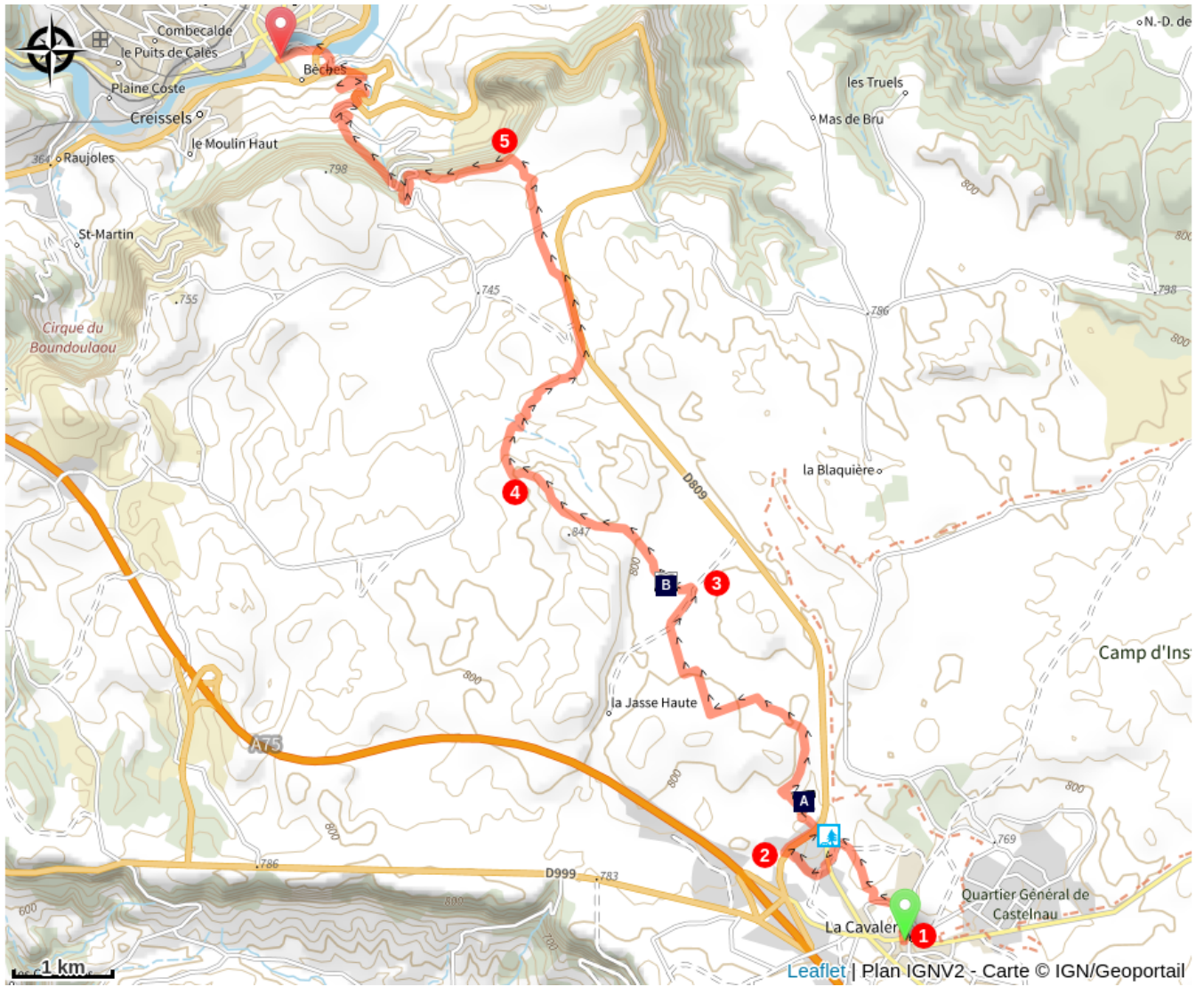
## Profil altimétrique



Altitude min 359 m Altitude max 831 m

1. Depuis la tour Nord-Est des remparts, prendre la route des Mazes. A 200m, obliquer à gauche. A la sortie du village, tourner à droite et suivre un chemin d'exploitation. A l'intersection avec une piste, continuer à gauche et 150m avant d'atteindre la D809, obliquer à gauche sur une piste empierrée sur 200m, puis bifurquer à droite et emprunter le passage souterrain pour entrer dans la zone industrielle. Continuer à gauche puis à droite pour traverser la zone (bien suivre le balisage). Passer sous le raccordement de l'autoroute.
2. Grimper à droite un petit talus. Longer le raccordement sur 400m pour retrouver un chemin de terre bordé de haies et le suivre à gauche. Après le dolmen que l'on laisse à droite, bifurquer à droite puis sur une piste à gauche plus caillouteuse. Passer à proximité d'une cazelle en ruines, de ruines, croiser une piste.
3. Obliquer sur le chemin empierré vers la plantation du Bicentenaire de la Révolution à gauche. Longer la plantation sur 400m et remonter vers le terrain de motocross. Laisser celui-ci à droite et suivre un chemin de crête qui redescend vers la ferme de Bouissan.
4. 300m avant la ferme, prendre la piste à droite (balisage GTMC) qui traverse des pelouses sèches, puis longe un champ avant de rejoindre un chemin qui longe la 2 x2 voies pendant 800m. Passer devant la Jasse du Larzac (ancienne bergerie) puis suivre à gauche une piste qui conduit vers les Coulons, contourner le hameau par la droite pour rejoindre le GR71D.
5. Poursuivre à gauche vers le Pas Destrech jusqu'au croisement avec la route. La suivre à droite et dans le virage suivant continuer à gauche sur le chemin qui descend vers Millau en suivant le balisage blanc et rouge.

# Sur votre chemin...



 Dolmen du Jonquet (A)

 1789 arbres de la Libertés (B)

# Toutes les infos pratiques

## **Recommandations**

Balisage Blanc et Rouge entre 1 et 4  
Balisage VTT -GTMC entre 4 et 5  
Balisage Blanc et Rouge à partir du point 5 jusqu'à Millau.

## **Comment venir ?**

### Transports

Se déplacer [en bus ou en train](#), en covoiturage [Aires de covoiturage](#), en autostop [Rezopouce](#)

### Accès routier

A 20km au Sud de Millau par la D809.  
Depuis l'autoroute A75, sortie 47.

### Parking conseillé

Parking sur la D277 (direction Sainte-Eulalie de Cernon)

## **Accessibilité**

---



VTTAE

## **Lieux de renseignement**

### **Office de Tourisme Larzac et Vallées**

Place du Claux, 12230 NANT

infos@tourisme-larzac.com

Tel : +33(0)565622364

<http://www.visit-larzac.com/>



# Sur votre chemin...

---



## Dolmen du Jonquet (A)

C'est le département de l'Aveyron qui compte le plus grand nombre de mégalithes en France. Les menhirs, les dolmens et les cromlechs sont les trois formes de ces monuments préhistoriques.

Le mot "dolmen" vient du breton "dol" qui signifie table et "men" qui signifie pierre.

Le Dolmen du Jonquet est constitué de dalles latérales dépassant les 4,50m de long et 1,70m de haut jusqu'à 50cm d'épaisseur. La table sur la chambre a un poids estimé à 21 tonnes. Avec le morceau délité tombé sur le tumulus, on estime le poids à 26 tonnes, ce qui en faisait une des plus lourde du département.

Crédit photo : Claude Chambaud

---



## 1789 arbres de la Libertés (B)

Le 25 novembre 1989, 1789 écoliers millavois ont planté chacun un pin noir d'Autriche pour marquer les festivités du Bicentenaire de la Révolution française. La plantation a été réalisée de telle sorte que la date 1989 apparaisse lorsqu'on prend de la hauteur. En plus des valeurs de liberté, égalité, fraternité, cette opération avait pour objectif de sensibiliser les enfants à la protection de l'environnement et chaque enfant est reparti avec le titre de propriété de son arbre et avec la responsabilité de veiller à son entretien.

Crédit photo : Virginie Govignon - OT Larzac et Vallées