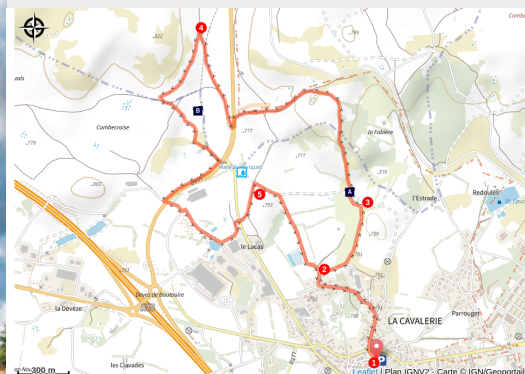


Le sentier des dolmens

Des Gorges du Tarn au Causse du Larzac - La Cavalerie



Le dolmen de la Fabrière (Virginie Govignon - OT Larzac et Vallées)



Sur les 200 dolmens du causse du Larzac, la commune de La Cavalerie en possède deux de toute beauté : cette randonnée facile, près du village templier, vous révèle l'emplacement de ces mégalithes

Hors les remparts de La Cavalerie, cette balade vous invite à débusquer deux mégalithes parmi les landes du Larzac : le dolmen de la Fabrière, ceint de murettes en pierres sèches, et le dolmen de Jonquet, avec sa table massive de près de 20 tonnes. Entre drailles (sentiers de brebis) et ancienne voie romaine, la randonnée familiale par excellence !

Infos pratiques

Pratique : Pédestre

Durée : 2 h

Longueur : 7.4 km

Dénivelé positif : 108 m

Difficulté : Très facile

Type : Boucle

Thèmes : Agropastoralisme, Histoire et patrimoine

Itinéraire

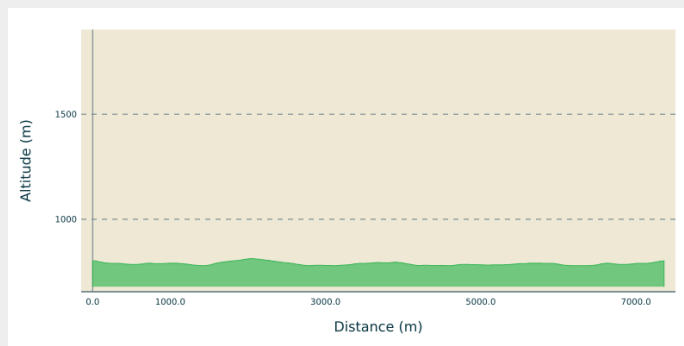
Départ : La Cavalerie

Arrivée : La Cavalerie

Balisage :  GR  PR

Communes : 1. La Cavalerie
2. Millau

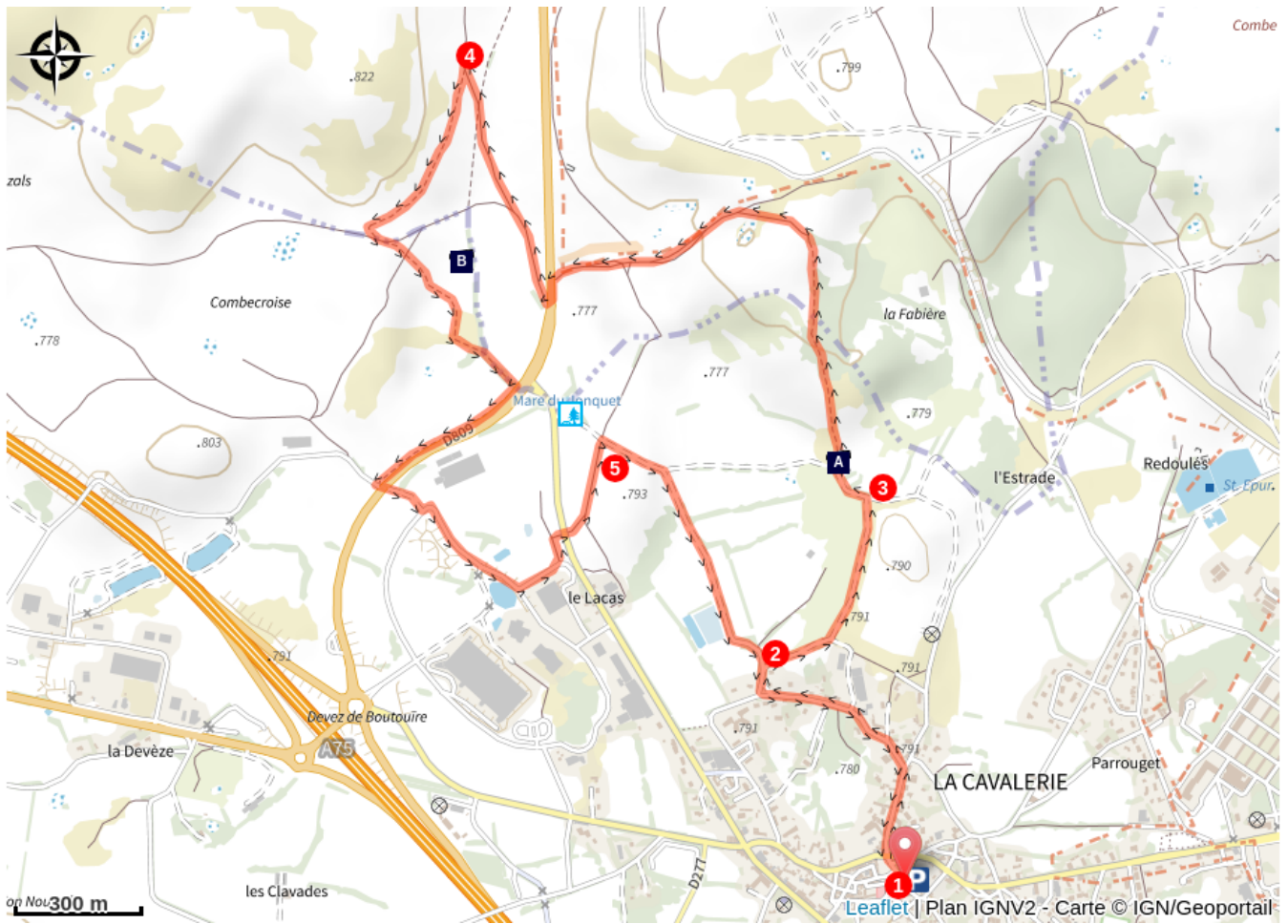
Profil altimétrique



Altitude min 779 m Altitude max 813 m

1. Depuis le parking, passer devant la mairie pour rejoindre la tour Est du mur d'enceinte, et prendre en face la direction des Mazes. Emprunter la rue sur 300m puis bifurquer à gauche, suivre la rue des Mazes, et, à la sortie du bourg, obliquer à droite sur un large chemin.
2. Se diriger à droite. Longer une clôture sur la gauche et déboucher sur une autre large piste caillouteuse menant à la carrière. Passer à gauche de celle-ci.
3. Tourner à gauche sur 50m puis à droite sur un sentier passant à côté du dolmen de la Fabière. Monter vers le bois de chênes par une ancienne draille. Au sortir du bois, longer une clôture. Tourner à gauche sur la voie romaine en longeant le camp militaire. Traverser la D809, revenir 30m sur la gauche et effectuer un virage en épingle à cheveux sur une piste. La suivre sur 500m.
4. A l'intersection avec le GR® 71D, tourner à gauche, passer à côté d'un dolmen. Atteindre le raccordement avec la route départementale. La longer à droite sur 600m. Passer au-dessous, traverser la zone d'activités (bien suivre le balisage). Puis passer sous la D809a et poursuivre à gauche sur un chemin de terre sur environ 200m.
5. Tourner à droite sur une piste empierrée pour rejoindre La Cavalerie et retourner au parking par l'itinéraire emprunté à l'aller.

Sur votre chemin...



 Dolmen de la Fabière (A)

 Dolmen du Jonquet (B)

Toutes les infos pratiques

Recommandations

Balisage rouge entre 1 et 2 puis 4 et 1 - Balisage jaune entre 2 et 4.

Comment venir ?

Transports

Se déplacer [en bus ou en train](#), en covoiturage [Aires de covoiturage](#), en autostop [Rezopouce](#).

Accès routier

A 20km au sud de Millau par la D809.
Depuis l'autoroute A75 (Béziers - Montpellier ou Clermont-Ferrand), sortie 47.

Parking conseillé

Parking de la mairie

Lieux de renseignement

Office de Tourisme Larzac et Vallées

Place du Claux, 12230 NANT

infos@tourisme-larzac.com

Tel : +33(0)565622364

<http://www.visit-larzac.com/>



Source



C.C. Larzac et Vallées



Comité randonnée pédestre Aveyron

<http://aveyron.ffrandonnee.fr/>

Sur votre chemin...



Dolmen de la Fabière (A)

L'Aveyron est le département qui compte le plus de dolmens en France, loin devant la Bretagne. Plus de 700 ont été recensés sur les causses.

Ils ont fait leur apparition à l'âge de cuivre (2600 à 1700 avant J.-C.) et contiennent des sépultures collectives sans distinction sociale apparente, suggérant une organisation communautaire. Ils étaient enfouis sous un tumulus de pierres et de terre.

Le dolmen de la Fabière est un très beau dolmen à couloir. L'épaisse table mesure 4,40m de long et 3,20m de large (soit 19 tonnes) et couvre la chambre longue de 3,40m. Il est classé au titre des monuments historiques en 1889.

Crédit photo : Claude Chambaud



Dolmen du Jonquet (B)

C'est le département de l'Aveyron qui compte le plus grand nombre de mégalithes en France. Les menhirs, les dolmens et les cromlechs sont les trois formes de ces monuments préhistoriques.

Le mot "dolmen" vient du breton "dol" qui signifie table et "men" qui signifie pierre.

Le Dolmen du Jonquet est constitué de dalles latérales dépassant les 4,50m de long et 1,70m de haut jusqu'à 50cm d'épaisseur. La table sur la chambre a un poids estimé à 21 tonnes. Avec le morceau délité tombé sur le tumulus, on estime le poids à 26 tonnes, ce qui en faisait une des plus lourde du département.

Crédit photo : Claude Chambaud