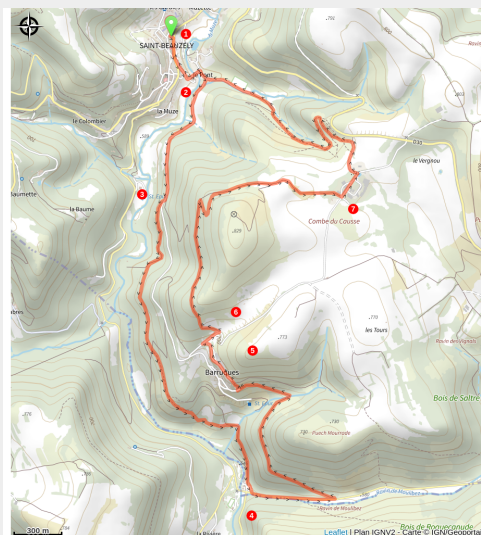


Des villages de Caractères

Des Rases du Tarn aux Lacs du Lévézou - Saint-Beauzély



Village de Saint-Beauzély, patrie des Bâisseurs (©RP Delorme)



Entre le bourg historique de Saint-Beauzély et le hameau de Barraques, une escapade familiale au cœur de la vallée de la Muse, sillon verdoyant qui serpente au pied du causse Rouge

Le village de Saint-Beauzély, à l'ombre de son château-musée, vous accueille pour une balade rafraîchissante jusqu'au hameau de Barraques et sa fontaine. Accompagnés par le bruissement du ruisseau de la Muse, traversez un paysage forestier de chênes, de genévriers ou encore de châtaigniers en abondance, vestiges d'anciennes cultures

Infos pratiques

Pratique : Pédestre

Durée : 4 h

Longueur : 11.0 km

Dénivelé positif : 360 m

Difficulté : Moyen

Type : Boucle

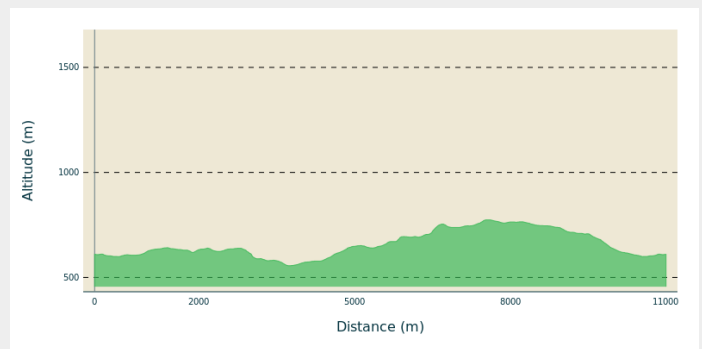
Itinéraire

Départ : Parking (Bar de la Muze, superette Vival)

Arrivée : Parking (Bar de la Muze, superette Vival)

Communes : 1. Saint-Beauzély

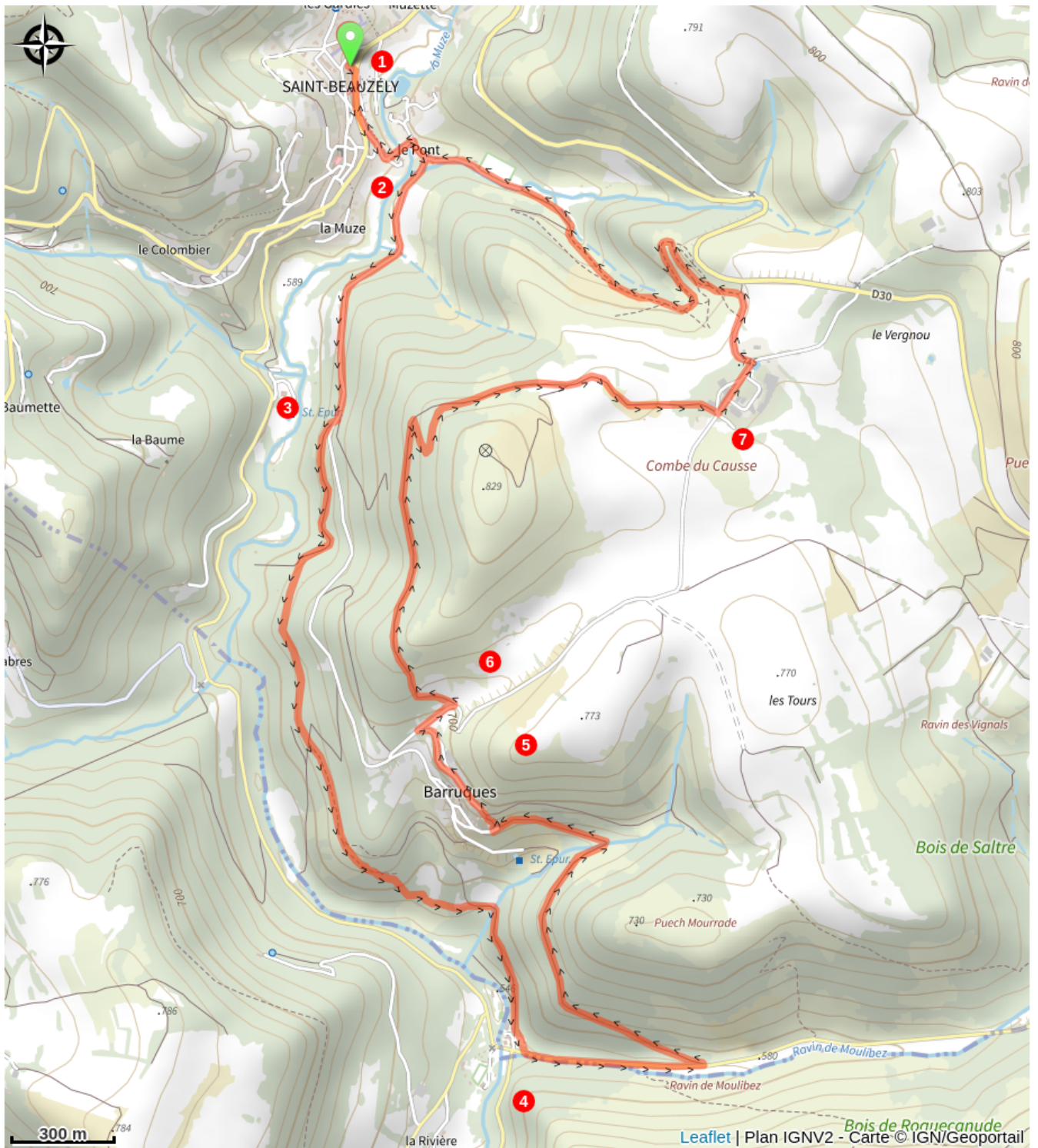
Profil altimétrique



Altitude min 556 m Altitude max 774 m

1. Depuis le parking, quitter la D30 dans la traversée du bourg pour prendre la route rejoignant le quartier du pont (balisage blanc/rouge). Passer la Muse et prendre la direction du stade sur 100 m.
2. Laisser le GR à gauche, prendre à droite direction Barruques. Emprunter une petite route sur 1,2 km à travers chênes et châtaigniers jusqu'à une intersection avec deux sentiers.
3. Prendre celui de droite pour suivre à flanc la vallée sauvage de la Muse. Bifurquer à gauche sur un petit chemin bordé de murets en pierres sèches qui se prolonge par un chemin forestier. Continuer à droite puis à gauche et déboucher sur le chemin conduisant à Moulibez (centre de vacances).
4. Suivre à gauche sur la D515 sur 600 m. Virer en épingle à gauche (au niveau d'une borne kilométrique) sur un chemin caussenard. Le suivre à travers chênes, buis et genévriers jusqu'à Barruques (ne pas manquer la fontaine, le calvaire et le point de vue sur la vallée sauvage de la Muse).
5. Aux premières maisons, monter à droite par une rue « caladée » sur 100 m. Au bout de la montée, tourner à gauche sur une petite route de desserte sur 350 m jusqu'à la voie communale menant à Barruques. La suivre à droite sur 150 m.
6. Au premier virage à droite, bifurquer sur le chemin forestier sur la gauche (assez pentu au départ) puis remonter sur le plateau.
7. Au premier bâtiment d'élevage, prendre à gauche juste avant la route et déboucher sur le GR62 (blanc/rouge). Le suivre à gauche pour descendre dans un vallon. Passer à proximité du stade et retrouver le pont sur la Muse. Remonter dans le bourg de St-Beauzély.

Sur votre chemin...



Toutes les infos pratiques

Comment venir ?

Accès routier

D911 depuis Millau, D993 depuis St-Affrique

Lieux de renseignement

Office de Tourisme du Pays de la Muse et des Raspes

place du Ravelin, 12490 SAINT-ROME-DE-TARN

Tel : 0565625089

<http://www.tourisme-muse-raspes.com/>

