Circuit de la Montagne des Anglais

Des falaises de Roquefort au Rougier - Saint-Affrique

Vue sur le Rocher de Caylus (Virginie Govignon)

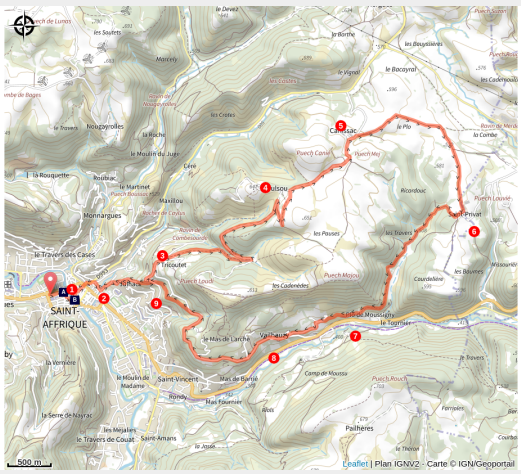

Hors les murs de Saint-Affrique, une escapade sur une des sept collines entourant la cité, rythmée par la découverte d'un séduisant patrimoine rural : ferme du causse, croix, fontaine et abreuvoir de Vailhauzy.

S'agissait-il, dans la nécropole moyenâgeuse du site de Soulsou, de soldats anglais de la Guerre de 100 ans ? La tradition orale en a décidé ainsi ! La Montagne des Anglais, donc, vous accueille pour une boucle champêtre jusqu'au hameau de Vailhauzy, déployé sur les coteaux. Une curiosité sur le parcours : la ferme de Soulsou, typiquement caussenarde.

Infos pratiques

Pratique : Pédestre

Durée : 4 h

Longueur : 16.6 km

Dénivelé positif : 439 m

Difficulté : Moyen

Type : Boucle

Thèmes : Faune, Histoire et patrimoine, Point de vue

Itinéraire

Départ : Place Foch
Arrivée : Place Foch
Balisage : PR Voie Verte
Communes : 1. Saint-Affrique
2. Roquefort-sur-Soulzon

Profil altimétrique

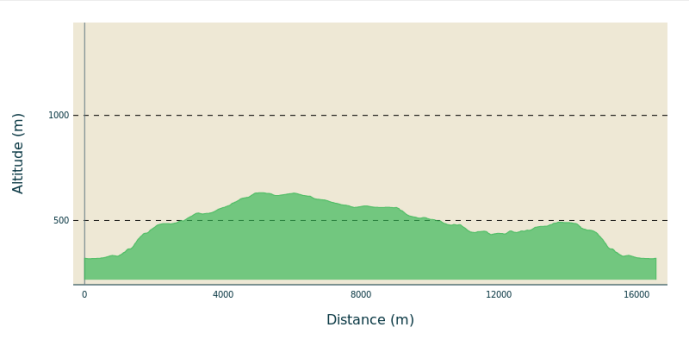

Altitude min 318 m Altitude max 632 m

1. Depuis l'office de tourisme, remonter vers le centre-ville via le pont vieux jusqu'à rejoindre le pied du chemin des Combes.
2. A ce niveau, entamer l'ascension via la route principale, puis au deuxième virage bifurquer à gauche direction "Julhac le bas". Suivre ensuite le chemin enpierré se transformant en sentier jusqu'à sa jonction avec la route, puis poursuivre sur votre gauche vers Tricoutet.
3. Au carrefour suivant, prendre la route en contrebas à gauche, puis à droite après 35m pour rejoindre le sentier. Suivre ce sentier en sous-bois et faire jonction avec la piste que l'on emprunte à gauche jusqu'à Soulsou.
4. Quelques mètres avant la bâtisse, suivre le sentier balisé sur votre droite, puis continuer jusqu'à rejoindre la piste en direction Canissac.
5. Traverser la ferme, puis prendre la piste sur votre droite vers Saint-Privat.
6. Longer la ferme et rejoindre à droite une piste suivie d'un sentier en sous-bois. Longer le ruisseau et descendre vers le Plô de Moussigny.
7. Au-dessus des bâtiments du Plô, laisser le chemin de gauche et continuer tout droit. Faire jonction avec un large chemin, puis avec la route goudronnée menant à Vailhauzy.
8. Traverser le village et continuer tout droit sur la route principale pendant environ 2km.
9. Prendre à gauche le sentier descendant à Julhac et emprunter le même parcours qu'à l'aller.

Circuit imaginé et décrit par l'association de randonneurs Les Cardabelles

Sur votre chemin…

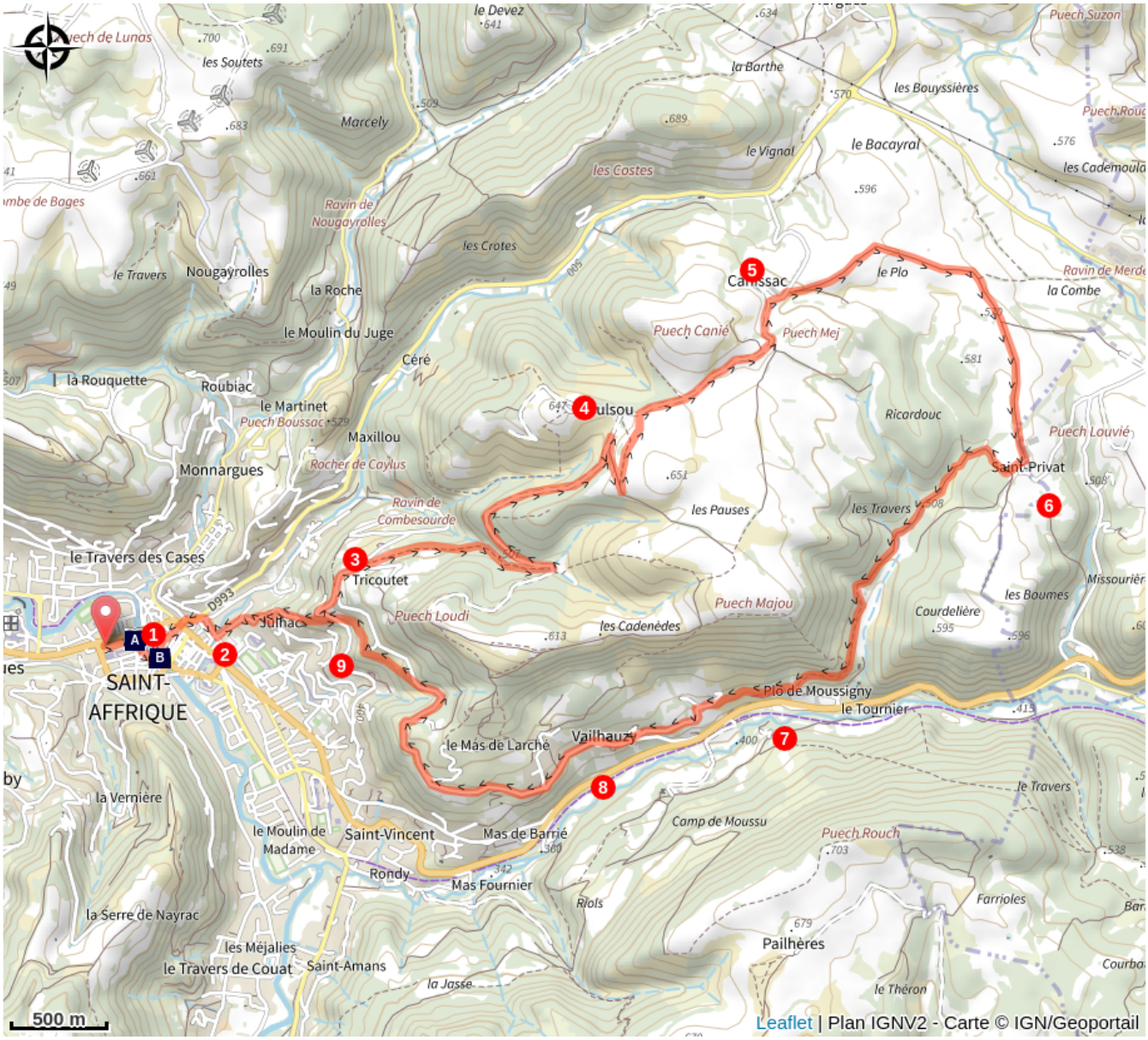

Ville de St-Affrique (A)

Le Pont Vieux de Saint-Affrique (B)

Toutes les infos pratiques

Matériel

Prévoir une réserve d’eau et une tenue adaptée

Comment venir ?

Transports

Toutes les informations sur le site de l'office de tourisme

Accès routier

Saint-Affrique, à 31 km au Sud-Ouest de Millau par les D992 et D999.
De Clermont-Ferrand et Montpellier, par A75, sortie 46 puis D999.
De Toulouse/Albi par la D999

Parking conseillé

Parking foch

Lieux de renseignement

OT Pays du Roquefort
Avenue de Lauras, 12250 Roquefort/Soulzon

contact@roquefort-tourisme.fr
Tel : 0565585600
http://www.roquefort-tourisme.fr/

Sur votre chemin…

📖 Ville de St-Affrique (A)

Le nom de Saint-Affrique, avec ses deux "F", intrigue souvent. Son origine remonte au Ve siècle, lorsque les Wisigoths Ariens persécutaient les chrétiens catholiques. Africanus, évêque exilé du Comminges, aurait trouvé refuge près de la Sorgues et profité de son séjour pour évangéliser les habitants et accomplir divers miracles, une histoire relatée sur les vitraux de l'église Notre-Dame de la Miséricorde. Le nom Saint-Affrique, attesté dès 942 dans les archives de Vabres l'Abbaye, provient peut-être du terme wisigothique "Affric" ou "Effric", signifiant "puissant et affreux." Anecdote : pendant la Révolution, la ville fut brièvement rebaptisée "Montagne sur Sorgues" pour éviter une référence religieuse, comme c'était alors la coutume.

Crédit photo : Roquefort Tourisme

🏛 Le Pont Vieux de Saint-Affrique (B)

Classé monument historique, le Pont Vieux est l'un des plus beaux ponts médiévaux de France, attesté depuis 1408. Ce pont à l'architecture hardie et légère s'étend avec une arche centrale de 21,4 m, encadrée de deux arches plus petites. Construit en dos d'âne avec des piles triangulaires élancées, il témoigne de l'ingéniosité des bâtisseurs médiévaux. Ce joyau architectural offre un passage vers l'histoire de Saint-Affrique, invitant à un véritable voyage dans le temps.

Crédit photo : Roquefort Tourisme