Le Balcon des Cévennes

Des falaises de Roquefort au Rougier - Mélagues

(C.Bouzat)

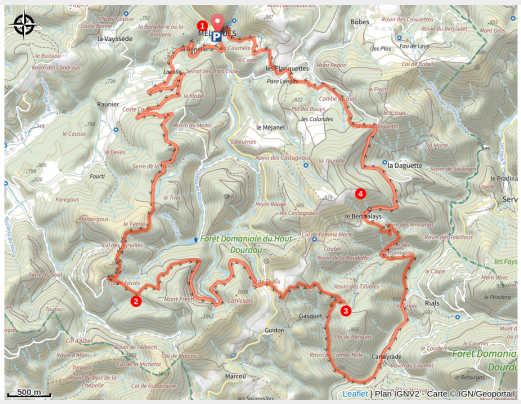

A travers la forêt domaniale du Haut-Dourdou, cette boucle endurante vous promet monts et merveilles avec des vues imprenables sur le massif des Cévennes et même, par temps clair, sur la Méditerranée

Niché dans la vallée du Nuéjouls, Mélagues, village le plus méridional de l'Aveyron, est le point de départ de cette randonnée de 6 heures qui requiert une très bonne condition physique. La montée sur les crêtes, au gré de sentiers forestiers, est couronnée par un panorama sur l'immensité des Causses et Cévennes et sur les hauts cantons de l'Hérault

Infos pratiques

Pratique : Pédestre

Durée : 6 h

Longueur : 22.3 km

Dénivelé positif : 735 m

Difficulté : Très difficile

Type : Boucle

Thèmes : Flore, Point de vue

Itinéraire

Départ : parking du cimetière à Mélagues
Arrivée : parking du cimetière à Mélagues
Balisage : PR
Communes : 1. Mélagues

Profil altimétrique

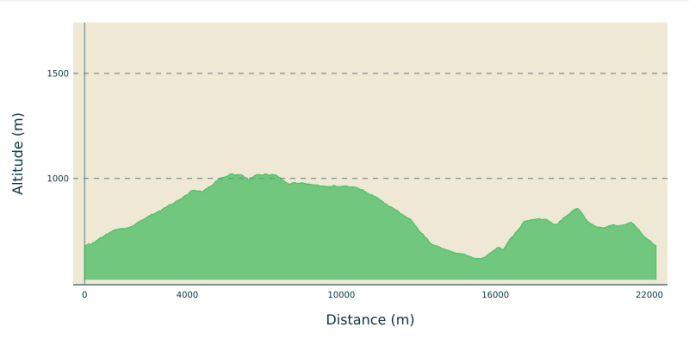

Altitude min 618 m Altitude max 1022 m

1. Du cimetière, sortir du village par la D52 et franchir un pont sur la droite pour emprunter une petite route passant devant le hameau de la Bonellerie. La quitter au bout d'1km pour prendre à gauche en épingle une piste forestière s'élevant vers les crêtes.
2. Peu après le col de Faviès, obliquer à gauche. Après quelques virages dans la forêt, la piste rejoint la D52 au col de Thalis. Traverser la route et prendre à droite un chemin descendant en pente douce.
3. Après 1km, emprunter à droite un sentier se dirigeant plein sud vers le ravin de Combe Nale. Rejoindre une large piste et suivre à gauche la vallée encaissée d'un ruisseau (à sec). Passer devant la chapelle St Maurice qu'on laisse sur la gauche. Emprunter peu après la petite route menant à Rials sur 1km environ pour la quitter de nouveau. Suivre à gauche un chemin s'élevant légèrement vers le nord puis après un virage, l'abandonner pour prendre à droite une piste descendant vers le ravin. Traverser le ruisseau et remonter à travers bois jusqu'à la ferme de Berthalays.
4. Remonter par la route jusqu'au col de la Daguette. Puis emprunter à gauche un sentier descendant à travers bois qui traverse une piste forestière et continue au milieu des pins. Longer un champ et reprendre un sentier qui vous amène aux Planquettes. Traverser le hameau et par un chemin de terre qui puis loin longe un ruisseau et rejoindre un chemin bordé de murets qui revient à Mélagues et le point de départ.

Sur votre chemin…

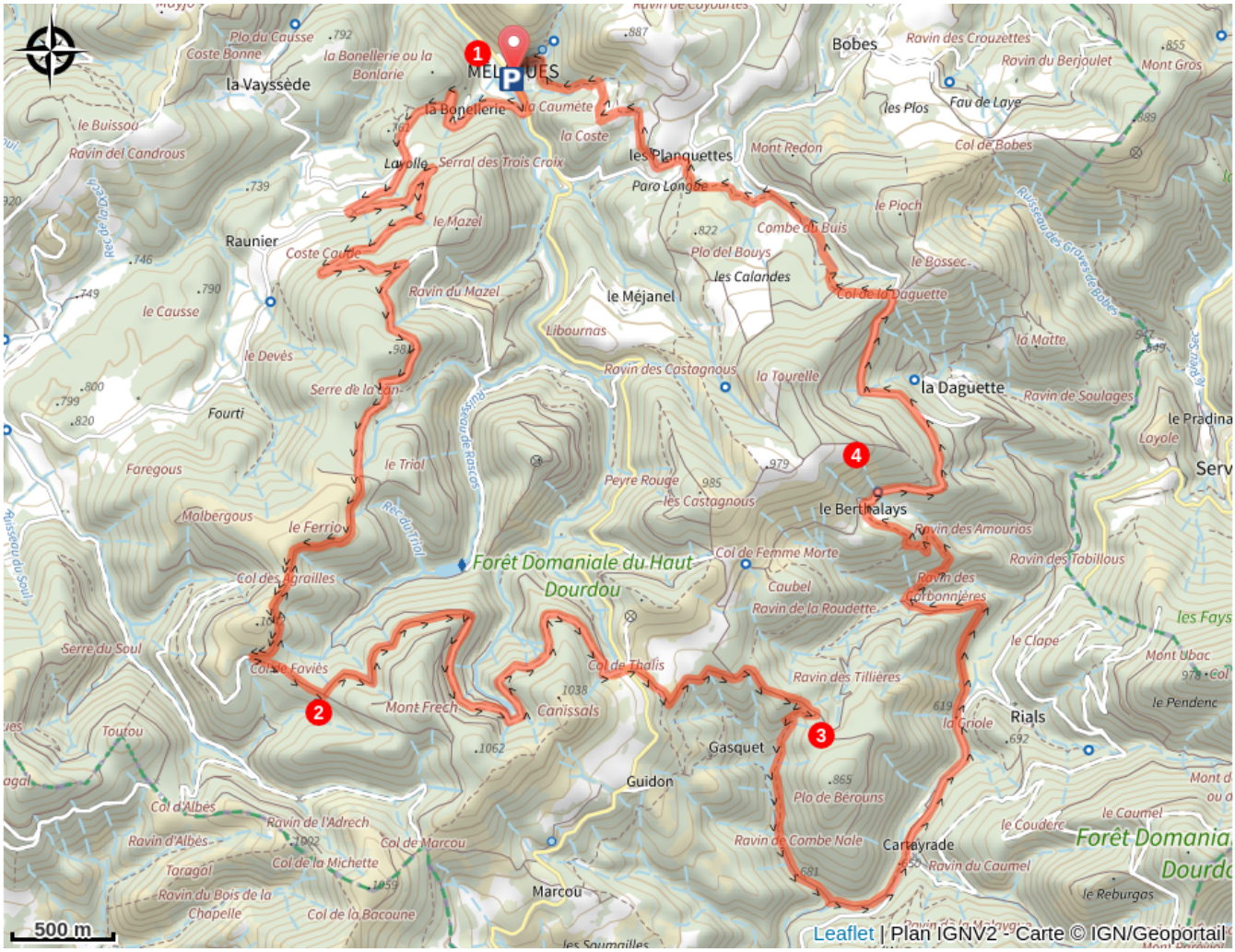

Toutes les infos pratiques

Comment venir ?

Accès routier

De Brusque prendre la D12 puis à tourner à gauche sur la D252 et à droite par la D52

Parking conseillé

parking du cimetière

Lieux de renseignement

Office de Tourisme Rougier Aveyron Sud

contact@tourisme-rougier-aveyron.com
Tel : 0565992913
http://www.tourisme-rougier-aveyron.com