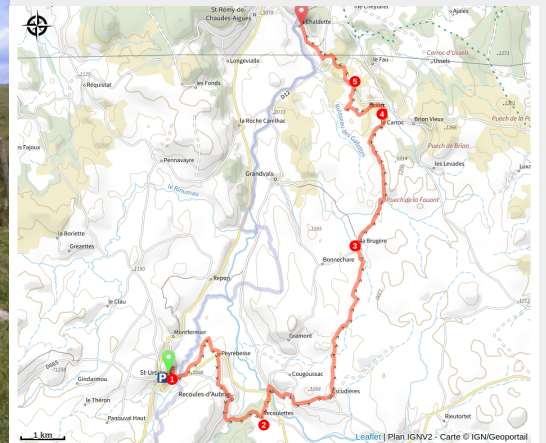


# GR® de Pays Tour des Monts d'Aubrac : De Saint-Urcize à La Chaldette

Saint-Urcize



Le bourg de Grandvals avec le plomb du Cantal en fond (PNR Aubrac)



## *Une courte étape sur les étendues du Haut-plateau de l'Aubrac*

Un passage par la vallée du Bès avec le bourg de Recoules-d'Aubrac suivi d'une succession de vallonnements jusqu'au village de la Chaldette

### Infos pratiques

---

Pratique : Pédestre

---

Durée : 5 h 15

---

Longueur : 20.1 km

---

Dénivelé positif : 340 m

---

Difficulté : Moyen

---

Type : Etape

# Itinéraire

**Départ** : Rue Jean Vaissier, Saint-Urcize

**Arrivée** : La Chaldette

**Balisage** :  GRP

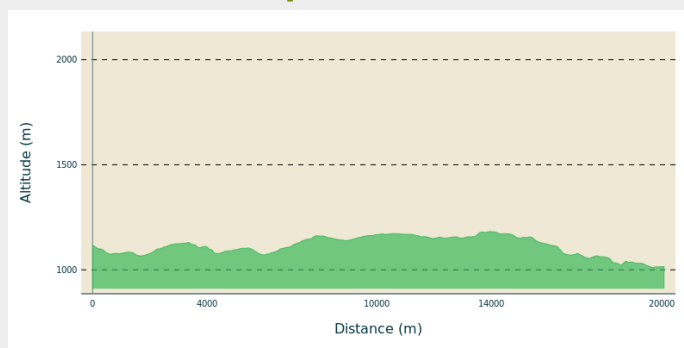
**Communes** : 1. Saint-Urcize

2. Recoules-d'Aubrac

3. Grandvals

4. Brion

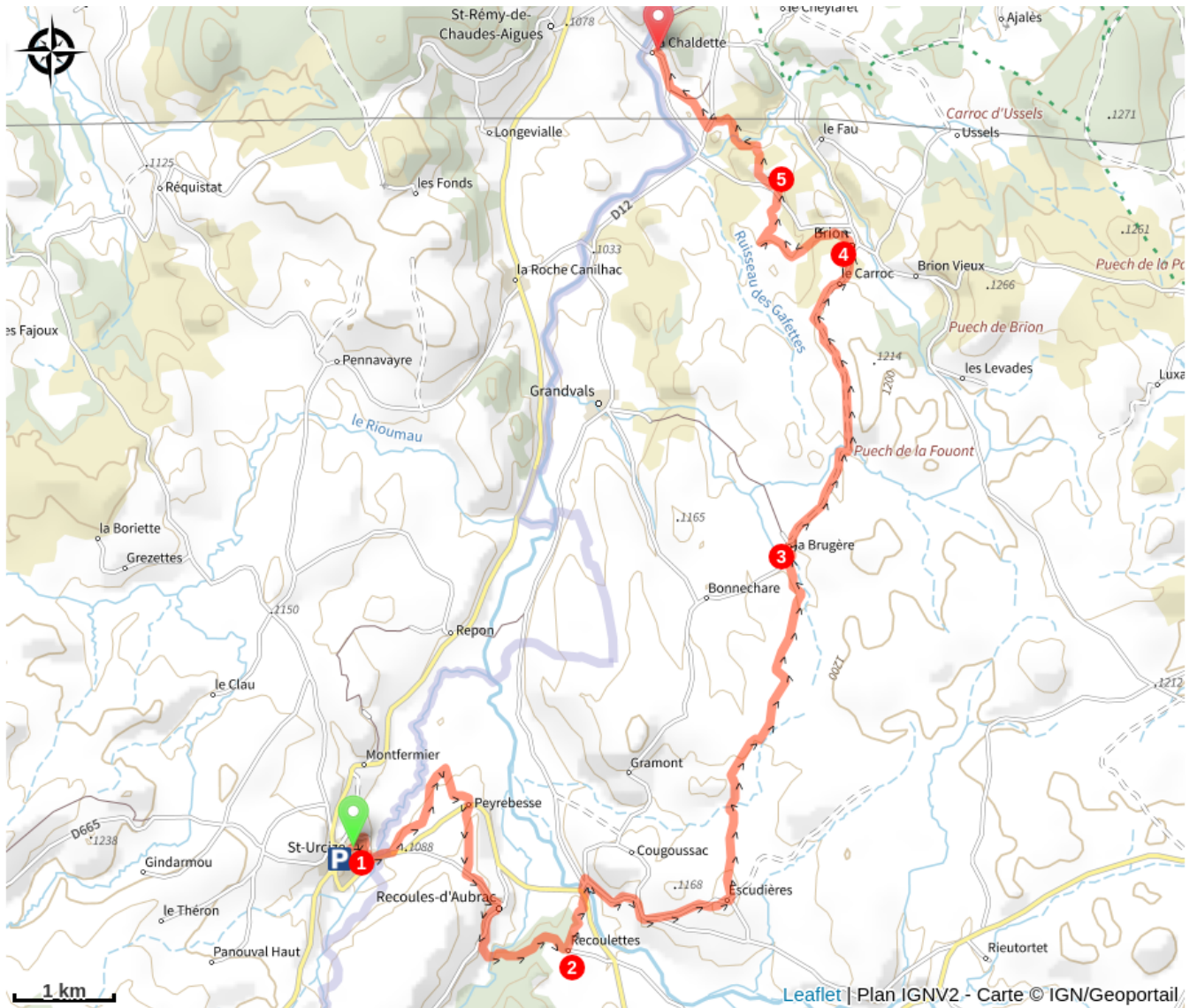
## Profil altimétrique



Altitude min 1010 m Altitude max 1182 m

1. Passer devant l'église puis sortir du bourg en prenant à gauche avec l'école pour rejoindre la D112. Continuer sur 400m puis tourner à gauche au niveau de la croix pour prendre la route jusqu'à Recoules-d'Aubrac. Arrivé à une fourche, prendre à droite puis longer l'église sur une petite route menant à Recoulette.
2. A Recoulette tourner à gauche vers un chemin avec des murets. Au buron du Bès continuer jusqu'au pont de Gournier pour le traverser et tourner à droite dès que possible. Continuer par la route jusqu'au village de l'Escudière. Tourner à gauche à l'entrée puis une nouvelle fois à gauche pour prendre une route gravillonnée. Traverser une prairie pour atteindre une chemin qui mène à La Brugère.
3. Depuis La Brugère prendre le chemin de gravillons entre les bâtiments, continuer ainsi en traversant le ruisseau de las Chantagues. Poursuivre ainsi jusqu'à Brion.
4. Sur la place de l'église prendre un chemin enherbé sur la gauche qui récupère une route qui monte sur la gauche. Tourner à gauche dans le chemin avant l'habitation. Une fois le chemin gravillonné récupéré, l'emprunter sur la droite jusqu'au hameau La Valentine.
5. Continuer par le chemin pendant 1km jusqu'à un croisement puis tourner à droite, descendre jusqu'à la route et prendre à gauche. 100m plus loin tourner à droite sur un chemin jusqu'à la D12 pour arriver jusqu'à La Chaldette.

# Sur votre chemin...



# Toutes les infos pratiques

## Comment venir ?

### Transports

Plus d'informations sur les sites des Offices de Tourisme.  
Pensez au covoiturage et à l'autostop.

### Accès routier

Saint-Urcize est facilement accessible depuis Nasbinals, Laguiole ou Chaudes-Aigues

### Parking conseillé

Place de la poste

## Source

Association ADECA

<http://tourdesmontsdaubrac.org/>



Fédération Française de la Randonnée Pédestre

<https://www.ffrandonnee.fr/>



Parc Naturel Régional de l'Aubrac

<https://www.parc-naturel-aubrac.fr/>