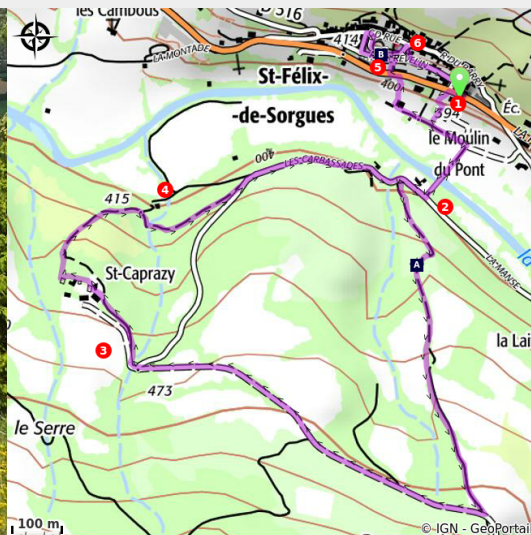


# Circuit "Un chemin, une école®" de Saint-Félix-de-Sorgues

Des falaises de Roquefort au Rougier - Saint-Félix-de-Sorgues



Vue sur le village de Saint-Félix-de-Sorgues (Delphine Atché)



*Au gré d'une balade facile, franchissez le pont sur la Sorgues pour relier l'ancienne commanderie de Saint-Félix-de-Sorgues au hameau de Saint-Caprazy, dans un paysage enchanteur*

D'une rive à l'autre de la Sorgues, au cœur d'une campagne riche en orchidées sauvages, ce parcours au faible dénivelé vous propose, dans le cadre de la collection « 4 chemins, 1 école », un saut dans l'histoire de la fondation de Saint-Félix par la seigneurie de Saint-Caprazy, hameau du Moyen Âge qui fait aujourd'hui l'objet d'une restauration opiniâtre

## Infos pratiques

Pratique : Pédestre

Durée : 1 h 30

Longueur : 4.2 km

Dénivelé positif : 175 m

Difficulté : Facile

Type : Boucle

Thèmes : Histoire et patrimoine, Point de vue

# Itinéraire

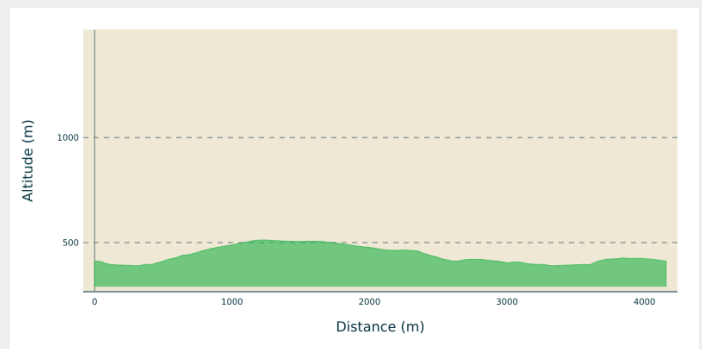
**Départ** : Parking face à l'école à Saint-Félix-de-Sorgues

**Arrivée** : Parking face à l'école à Saint-Félix-de-Sorgues

**Balisage** : ■ PR

**Communes** : 1. Saint-Félix-de-Sorgues

## Profil altimétrique

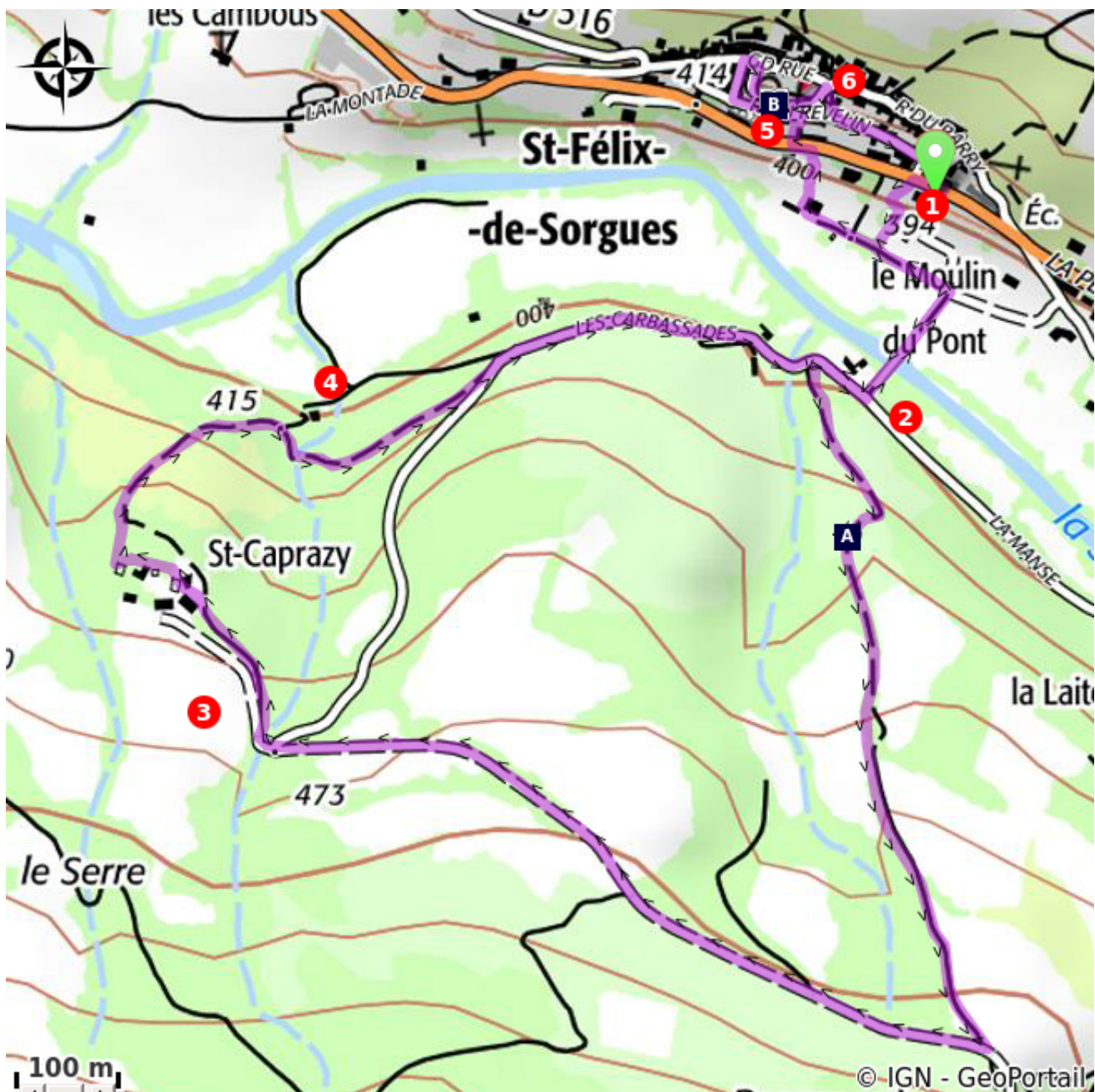



Altitude min 390 m Altitude max 512 m

Ce circuit fait partie du topo-guide "4 chemins, 1 école" réalisé par le regroupement des écoles de la vallée de la Sorgues en partenariat avec la Fédération Française de Randonnée Pédestre et les mairies de la vallée (Versols-et-Lapeyre, Saint-Félix-de-Sorgues, Marnhagues-et-Latour) dans le cadre de l'opération "Un chemin, une école®". Le topo-guide, disponible dans les Offices de Tourisme, inclut un CD d'ambiances sonores et d'interviews.

1. Se garer sur le parking faisant face à l'école, le long de la D7. Quitter le parking vers l'ouest et emprunter la calade (passage empierré) qui descend vers le sud. Tourner à gauche puis tourner à droite en direction du pont. Traverser le pont, remarquer l'ancien moulin et le métaséquoïa (résineux planté en bord de rivière sur la rive gauche).
2. Prendre le chemin à droite puis tourner à gauche dans le virage pour emprunter le sentier qui monte. Profiter du replat pour admirer la vue sur le village. Continuer dans la même direction avec quelques passages dans les « buisseries ». Noter tout au long, le printemps et l'été, les nombreuses orchidées sauvages. Au carrefour, tourner vers la droite (piste descendante). Délaisser le chemin goudronné qui descend à droite et franchir le petit ruisseau.
3. Avant d'entrer à St Caprazy, prendre le chemin de droite. Possibilité de passer dans le hameau de Saint-Caprazy (ancien hameau hospitalier, présence d'un tourneur sur bois). Poursuivre le chemin communal longeant le hameau puis descendre vers le Nord. Traverser le ruisseau.
4. Emprunter le sentier qui monte. Prendre le chemin goudronné vers la gauche. Retourner vers le pont vieux et le traverser. Au pied du pont prendre à gauche. Aller vers le Nord-Ouest, laisser la calade sur la droite. Noter la présence d'un ancien moulin, devant lequel on passe. Emprunter la calade qui monte entre les jardins (noter la présence de bassins appelés « sompes » : système d'irrigation). Traverser la D7 et monter l'escalier.
5. Emprunter la rue du Revelin (reste des fortifications, ancienne commanderie hospitalière). Passer la porte St-Jean, tourner à droite. Remarquer la source du village. Descendre tout de suite à droite (présence d'une glycine remarquable). Longer la place de l'église
6. Prendre à gauche la Rue du Lavoir. Poursuivre dans la même direction en laissant successivement 2 petites routes descendant à droite. Face à la cour de l'école, tourner à droite. Retour sur le parking.

# Sur votre chemin...



 vue sur le village de St-Félix -de-Sorgues (A)

 Village de Saint-Felix-de-Sorgues (B)



# Toutes les infos pratiques

## Comment venir ?

### Transports

Se déplacer en bus ou en train : <https://lio.laregion.fr/>

Covoiturage : [BlaBlaCar](#), [Rézo Pouce](#), [Mobicoop](#), [Idvroom](#), [LaRoueVerte](#), [Roulez malin](#)

### Accès routier

Depuis Saint-Affrique, suivre la direction de Cornus par la D7. Saint-Félix-de-Sorgues se trouve après Versols-et-Lapeyre.

### Parking conseillé

Parking face à l'école à Saint-Félix-de-Sorgues

## Lieux de renseignement

### OT Pays de Roquefort et du St-Affricain

Avenue de Lauras, 12250 Roquefort/Soulzon

Tel : 0565585600

<http://www.roquefort-tourisme.fr/>



## Source



Communauté de communes du St-Affricain

<http://www.roquefort-tourisme.fr/>

# Sur votre chemin...

---



## 👁️ vue sur le village de St-Félix -de-Sorgues (A)

Village construit à mi-pente où il reste des vestiges de fortifications : une porte, une tour avec ouvertures gothiques, d'anciennes demeures...

Crédit photo : ©OT du St-Affricain

---



## 📖 Village de Saint-Felix-de-Sorgues (B)

La Commanderie des chevaliers de Saint-Jean de Jérusalem de Saint-Felix-de-Sorgues a été construite vers 1150. Elle a été détruite ainsi que ses archives pendant les guerres de religions au XVI<sup>e</sup> et XVII<sup>e</sup> siècles. Aussi connaissons nous assez mal cette commanderie qui possédait d'importants domaines jusque dans la région de Béziers. C'est au sud de l'église rebâtie au XIX<sup>e</sup> siècle que se trouvait la commanderie. Il n'en reste que les traces de 2 tours et une courtine visible sur le front sud de l'enceinte fortifiée en 1438. Au 1<sup>er</sup> plan la muraille de la commanderie ruinée en 1562 et à nouveau en 1620. Dans le prolongement de celle-ci, la porte Saint-Jean constitue la seule porte conservée.

Crédit photo : (c)Delphine Atché