

VTT N°10 - De la Sorgues au Guilhaumard

Des Gorges du Tarn au Causse du Larzac - Fondamente



Sur le causse... (Virginie Govignon - OT Larzac et Vallées)



Un parcours hautement technique entre causse du Guilhaumard, vallée de la Sorgues et plateau de l'Imbernas: montagnes russes en perspective dans un paysage somptueux

Dextérité requise en descente et endurance dans les montées! Voici une grande boucle que l'on réservera aux vététistes les plus aguerris. Au départ de Moulès, arpentez un paysage à dominante agricole et boisée, qui recèle un patrimoine religieux (chapelle de Saint-Rome-de-Berlières) et industriel (Moulin Ferrand). Un parcours de longue haleine et de toute beauté

Infos pratiques

Pratique : VTT

Durée : 3 h 30

Longueur : 32.5 km

Dénivelé positif : 931 m

Difficulté : Très difficile

Type : Boucle

Thèmes : Histoire et patrimoine, Point de vue

Accessibilité : VTTAE

Itinéraire

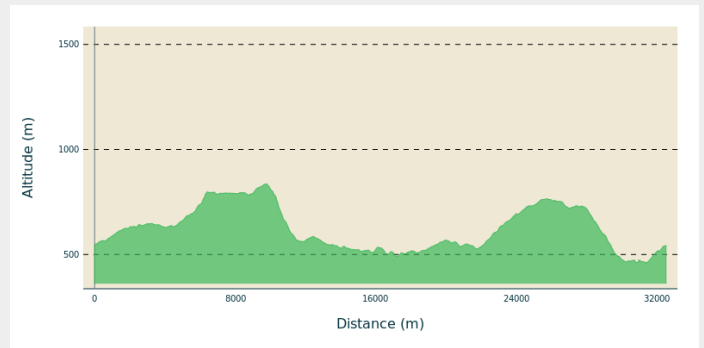
Départ : Hameau de Moulès,
Fondamente

Arrivée : Hameau de Moulès,
Fondamente

Balisage : ► VTT Parc

Communes : 1. Fondamente
2. Cornus
3. Saint-Beaulize
4. Marnhagues-et-Latour

Profil altimétrique





Altitude min 461 m Altitude max 836 m

1. Depuis le parking du hameau, suivre la piste jusqu'à Tournadous puis la route sur votre gauche.
2. Une fois au col du Pérail, descendre 150m puis tourner à droite en direction de Panissargues.
3. Après 1km de côte goudronnée, prendre le chemin à droite pour monter sur le plateau. Après le deuxième passage canadien, continuer tout droit, puis à la maison en ruine à gauche.
4. Au croisement des 4 sentiers, descendre à gauche en suivant le GR71c. A St-Rome-de-Berlières, prendre la route qui remonte à droite. En bout de côte, suivre la piste à gauche.
5. Avant de traverser la rivière prendre la piste à gauche qui la longe par la rive gauche jusqu'à Labadié. Prendre à droite jusqu'au croisement de la D7, et la suivre à droite jusqu'à la ferme d'Antignes
6. Prendre la piste à gauche qui contourne les bâtiments en direction de Bosc. Au croisement de Bosc continuer tout droit jusqu'à St-Beaulize. Traverser le village puis monter par les ruelles vers le passage à niveau.
7. Franchir le passage et suivre le chemin à droite jusqu'à la route, continuer en face sur le chemin.
8. Une fois sur le plateau tourner à gauche en direction des antennes, après la ligne droite, prendre à gauche pour redescendre vers l'Imbernas. Traverser la ferme entre les bâtiments et suivre la piste en restant sur les hauteurs. Au croisement tourner à droite puis prendre le monotrace sur la gauche longeant la clôture.
9. Au croisement de la D7 tourner à gauche, puis prendre la première route à droite en direction de Moulès sur environ 1km, puis prendre le chemin à droite à travers bois qui permet de rejoindre le point de départ.

Sur votre chemin...



-  Hameau de Moulès (A)
-  Eglise Saint-Rome de Berlières (C)

 La hêtraie (B)

Toutes les infos pratiques

Comment venir ?

Transports

Se déplacer [en bus ou en train](#), en covoiturage [Aires de covoiturage](#), en autostop [Rezopouce](#)

Gare de Montpaon (à 1,5km de Moulès): TER Occitanie ligne Béziers - Millau - Clermont-Ferrand - [Télécharger les horaires](#)

Accès routier

A 46km au sud de Millau et 26km au sud-est de St-Affrique.

Depuis l'autoroute A75, sortie n°48 (L'Hospitalet - Cornus Alzon), suivre la D65 puis la D7.

Parking conseillé

Entrée est du hameau de Moulès

Accessibilité



VTTAE

i Lieux de renseignement

Office de Tourisme Larzac et Vallées

Place du Claux, 12230 NANT

infos@tourisme-larzac.com

Tel : +33(0)565622364

<http://www.visit-larzac.com/>



Source



C.C. Larzac et Vallées - Site VTT-FFC N°269



Site VTT cofinancé par l'Union Européenne.

Sur votre chemin...



Hameau de Moulès (A)

Moulès, est un hameau du XIX^{ème} siècle autrefois peuplé de bergers et de paysans, puis abandonné au sort de l'exode rural. Il est perché au sommet d'une colline dominant la vallée de la Sorgues.

Il fut, dans un premier temps, rebâti par des chantiers internationaux de jeunes qui vivaient-là, l'occasion concrète de promouvoir l'idée de paix et de rencontre entre les peuples. Depuis l'année 2000, Fondamente, en partenariat avec l'association ALTIA, rénove et améliore régulièrement ce patrimoine exceptionnel du Sud-Rouergue.

Aujourd'hui, ce hameau de charme, entièrement rénové en gîtes, accueille des touristes et des randonneurs. Il a conservé la qualité de son architecture traditionnelle, la splendeur d'une nature intacte et préservée, la beauté de ses pierres... Le grès taillé par les anciens garde la mémoire de la «quête de l'eau» jadis si rare et si précieuse.

Crédit photo : Centre de vacances Le Hameau de Moulès



La hêtraie (B)

Il y a 200 à 300 ans, les forêts de hêtres occupaient une bonne partie du plateau du Guilhaumard. La surexploitation par l'homme (besoin en combustible lié à l'activité métallurgique de la vallée) et de nombreux incendies (celui de 1770 a ravagé le plateau) ont détruit en partie ces forêts. Il en reste cependant une au bois de La Taillade. Mais le hêtre pousse également sur les corniches du versant nord et dans les secteurs ventés et rocheux.

Crédit photo : Sandrine Perego - OT LV



Eglise Saint-Rome de Berlières (C)

Cité en 1102, cet édifice roman a été remanié au fil des siècles. La chapelle latérale nord a été construite au XVe s. Cette église a souffert des troubles religieux du XVIe s. : les parties hautes ont été transformées à des fins de défense et la chapelle fut surmontée d'un clocher refuge (1610).

Crédit photo : SandrinePerego