Trail N°18 - Au cœur du viaduc

Des Gorges du Tarn au Causse du Larzac - Millau

Viaduc de Millau par les sentiers (GBarrabe)

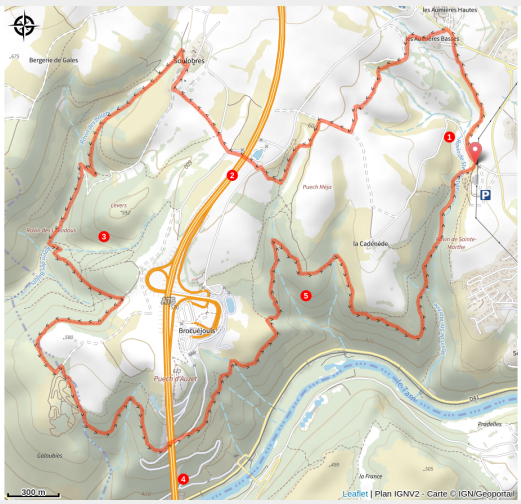

Idéale pour une préparation foncière, cette échappée campagnarde sur le rebord du Causse Rouge, au nord de Millau, vous réserve un parcours tout en relances avec, en bonus, un passage près de la plus haute pile du Viaduc.

Cet itinéraire accessible à tous mais sacrément « casse-pattes » se prête à une belle séance de rythme. Par de grandes pistes et des buissières, gagnez le village de Soulobres avant de traverser un ruisseau et d'entamer un single track ardu, couronné par un passage sous le Viaduc à haubans. Un faux-plat montant, dans le ravin de Sainte-Marthe, cette boucle qui nécessite une bonne gestion de ses efforts.

Infos pratiques

Pratique : Trail

Durée : 2 h 30

Longueur : 12.8 km

Dénivelé positif : 508 m

Difficulté : Moyen

Type : Boucle

Thèmes : Histoire et patrimoine, Point de vue

Itinéraire

Départ : Chemin de la Cadénède, stand de tir
Arrivée : Chemin de la Cadénède, stand de tir
Balisage : Grands Causses Espace Trail
Communes : 1. Millau
2. Comprégnac

Profil altimétrique

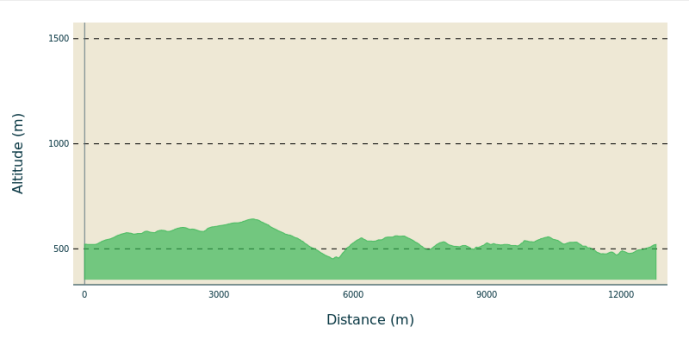

Altitude min 453 m Altitude max 642 m

1. Départ depuis l'entrée du stand de tir, on suit la route de la Cadenède sur quelques dizaines de mètres avant de prendre la sente en courbe de niveau pour rejoindre la ferme des Aumières Hautes. Petites foulées sur la route puis on repart sur une grande piste jusqu'à l'entrée sur les bois de garigues.

2. Sortie sur la route de Brocuéjouls et on prend directement en face pour aller chercher l'entrée de la buissière de Soulobres. Au cœur du hameau, on plonge à gauche en suivant le sentier qui rejoint le château de Peyre.

3. Trouée dans la buissière, un chemin grimpe fort jusqu'à rejoindre le Causse, en haut, on bifurque à droite et on rejoint le terrain de motocross. Morceau de piste et de suite, on rebascule sur un sentier confidentiel, il vient croiser la DH puis continue de naviguer à flanc de Causse jusqu'à traverser « P1 », la première pile du Viaduc.

4. Après quelques cris pour tester l'écho dans l'ouvrage, on repart sur la piste nord qu'on quitte aussitôt pour un nouveau chemin en suivi de courbe. Après avoir longé un grillage haut, on bifurque à droite dans le bois, on remonte à un petit ravin puis on ressort pour un nouveau tracé en corniches.

5. Panoramas sur le Tarn et le Viaduc, on aperçoit rapidement, les premières maisons du quartier résidentiel de Naulas (hôpital), on termine par un dernier petit « rapadou » dans les bois et une sortie non moins piquante d'une trentaine de mètres pour terminer.

Sur votre chemin…

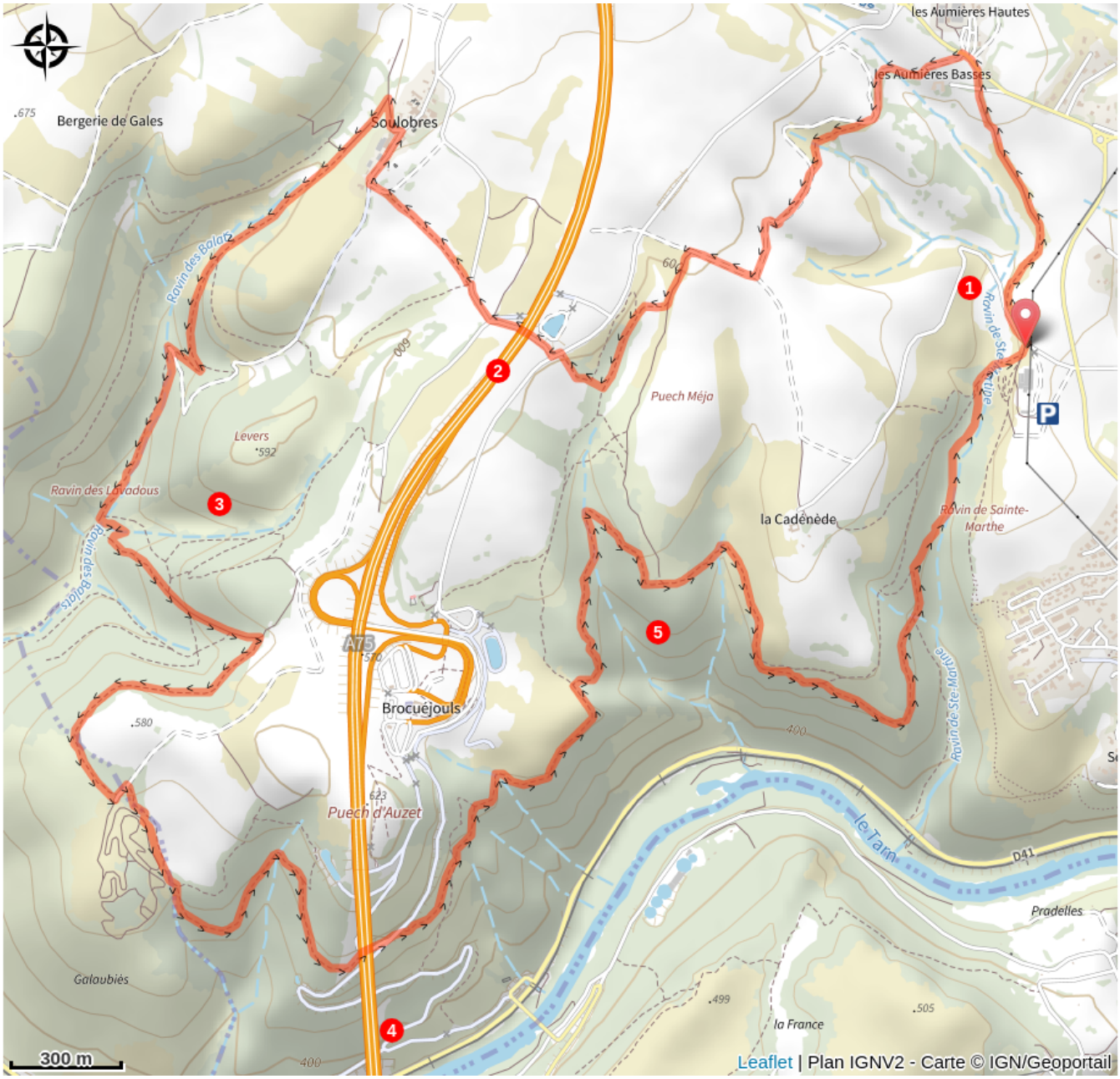

Toutes les infos pratiques

Comment venir ?

Transports

Pour trouver un moyen de transport rendezvous sur Transport Aveyron. Pensez au covoiturage et à l'autostop Rezopouce ; Aires de covoiturage

Accès routier

Depuis le centre de Millau, rejoindre les hauts de la ville par la rue de la Croix Vieille.

Parking conseillé

Terrain devant le stand de tir et le terrain de bosses.

Lieux de renseignement

Office de Tourisme Millau Grands Causses
1, place du Beffroi, 12100 MILLAU

contact@ot-millau.fr
Tel : 05 65 60 02 42
https://www.explore-millau.com/

Source

Communauté de communes Millau Grands Causses

https://www.cc-millaugrandscausses.fr/mes-pauses-loisirs-et-decouvertes/activites-de-pleine-nature

GRANDS CAUSSES Espace Trail

https://rando.parc-grands-causses.fr/search?practices=18