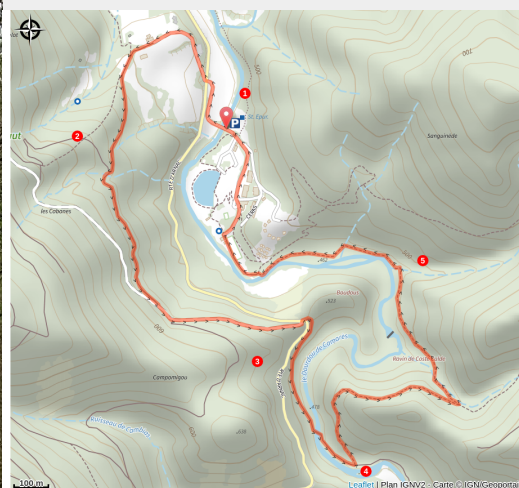


Sentier des Deux Hêtres

Des falaises de Roquefort au Rougier - Brusque



Pont submersible (E.Genty)



La tête à l'ombre des forêts qui entourent le village de Brusque, les pieds dans l'eau le temps d'un passage à gué de la rivière Dourdou : une balade rafraîchissante et familiale dans un environnement verdoyant

Cette boucle facile d'accès vous propose une incursion dans la forêt domaniale du Haut-Dourdou et la forêt de Saint-Thomas, où le hêtre se taille une place parmi les résineux. L'eau se faufile dans ce paysage forestier, sous la forme d'un ruisseau, de la rivière et même d'un ancien canal d'irrigation. Passage à gué oblige, une randonnée à parcourir de préférence à la belle saison

Infos pratiques

Pratique : Pédestre

Durée : 1 h 30

Longueur : 4.6 km

Dénivelé positif : 198 m

Difficulté : Facile

Type : Boucle

Thèmes : Flore, Histoire et patrimoine

Itinéraire

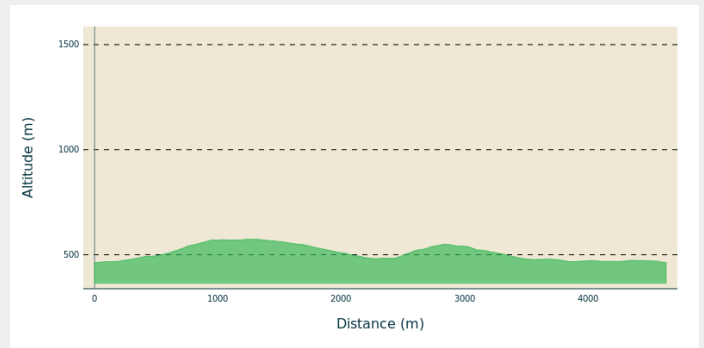
Départ : Parking entrée Village Vacances VVF Cérás

Arrivée : Parking entrée Village Vacances VVF Cérás

Balisage : — PR

Communes : 1. Brusque

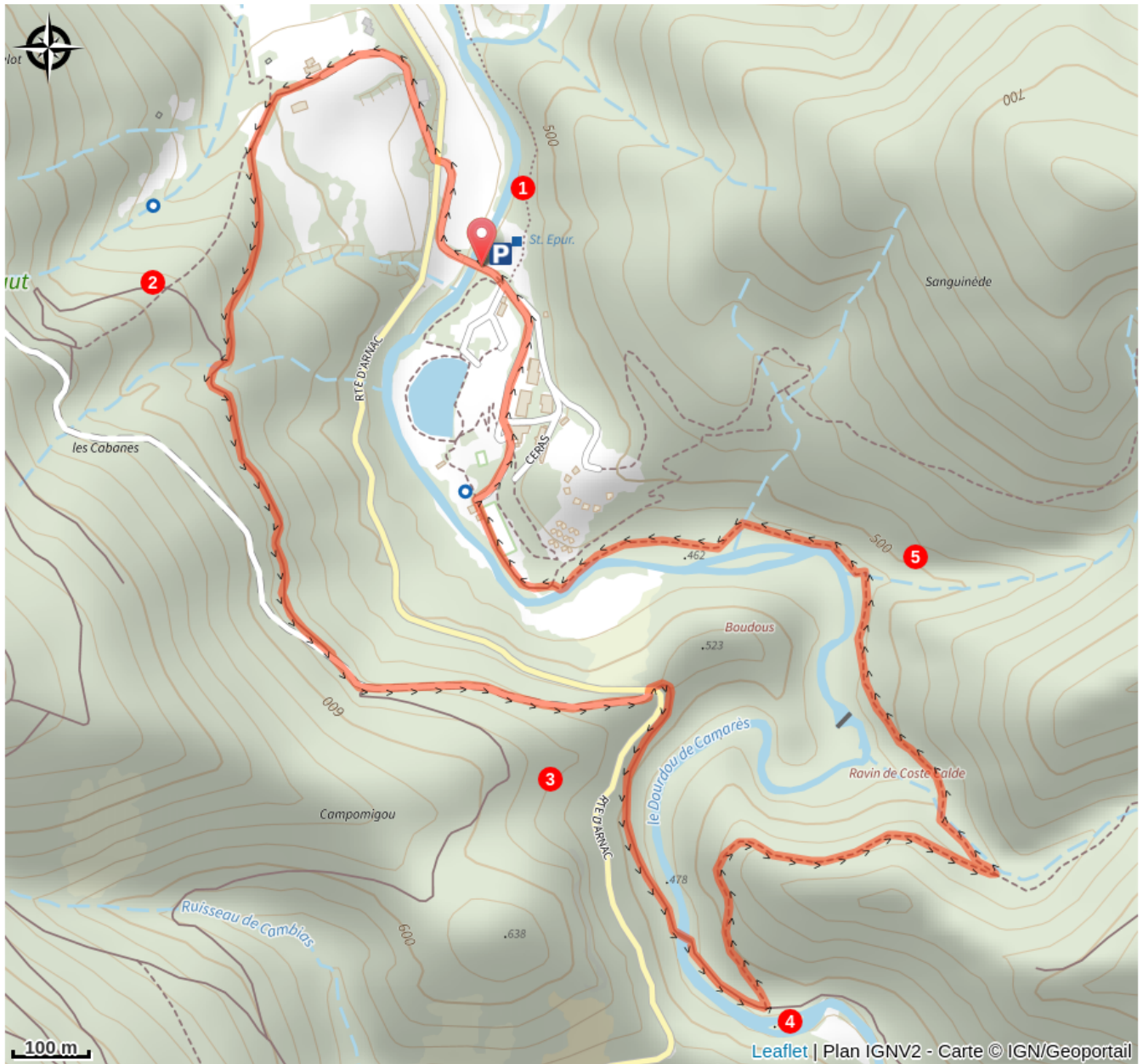
Profil altimétrique



Altitude min 462 m Altitude max 573 m

1. Du parking, remonter sur la D92 et prendre la piste qui monte en face. Longer les habitations et suivre le chemin qui s'enfonce dans la forêt.
2. Au bout de 300m, rejoindre la grande piste et prendre à gauche. La descendre sur environ 400m jusqu'à la route D92.
3. Traverser la route et prendre en face le chemin qui descend à droite jusqu'au pont submersible. Traverser le Dourdou et continuer sur 150m jusqu'à la table de pique-nique 🌲
4. Face à la table, prendre le sentier à gauche, monter en prenant les deux passages équipés de câbles puis descendre jusqu'au ruisseau du ravin de Coste Calde. A ce niveau, prendre à gauche et descendre jusqu'au bord de la rivière Dourdou.
5. Prendre à droite l'ancien canal d'irrigation et le longer rive droite pour rejoindre les terrains de tennis du village vacances. Traverser le VVF pour rejoindre le parking.

Sur votre chemin...



Toutes les infos pratiques

⚠ Recommandations

Passage à gué sur le Dourdou, donc boucle à parcourir de préférence à la belle saison.

Comment venir ?

Accès routier

Par la D12 pour arriver à Brusque puis prendre la D92 en direction d'Arnac sur Dourdou.

Parking conseillé

parking randonneurs à l'entrée du village de vacances avant le pont

i Lieux de renseignement

Office de Tourisme Rougier Aveyron Sud

contact@tourisme-rougier-aveyron.com

Tel : 0565992913

<http://www.tourisme-rougier-aveyron.com>

