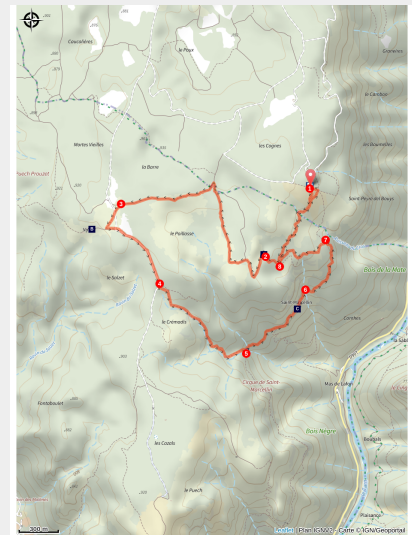


Saint Marcellin

Des Gorges du Tarn au Causse du Larzac - Masegros Causses
Gorges



Village troglodyte de Saint-Marcellin. (© Benoit Colomb)



De la Grotte des Paillasses aux habitations troglodytes; balade à travers les roches ruiniformes du Cirque de Saint Marcellin.

CIRCUIT A NOUVEAU PRATICABLE 2025

En plein coeur du cirque de Saint-Marcellin, découvrez la fontaine des Paillasses et visitez le sublime hameau troglodyte de Saint-Marcellin; le tout en profitant d'une vue plongeante sur les Gorges du Tarn. Ouvrez grands vos yeux et vos oreilles afin d'observer et d'écouter les bêlements des mouflons logeant dans les rochers ruiniformes de la corniche des Gorges du Tarn. Une randonnée hors du temps, lors de laquelle on peine à s'imaginer que des gens vécurent dans le hameau depuis la nuit des temps.

Infos pratiques

Pratique : Pédestre

Durée : 2 h 15

Longueur : 7.6 km

Dénivelé positif : 408 m

Difficulté : Moyen

Type : Boucle

Thèmes : Histoire et patrimoine,
Point de vue

Itinéraire

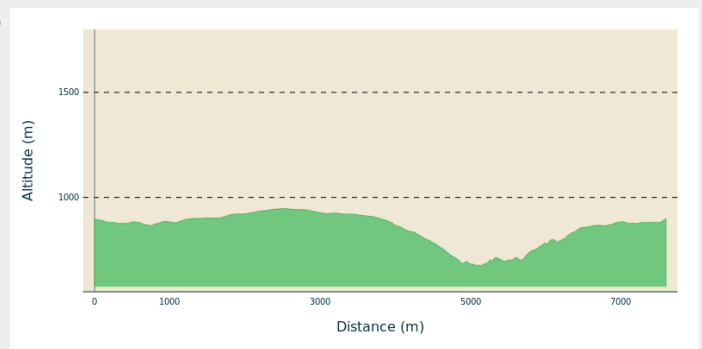
Départ : Du petit parking situé au bout de la piste carrossable. 2.5km après le village de Cauvel

Arrivée : Du petit parking situé au bout de la piste carrossable. 2.5km après le village de Cauvel

Balisage : — PR

Communes : 1. Masegros Causses Gorges
2. Mostuéjols

Profil altimétrique

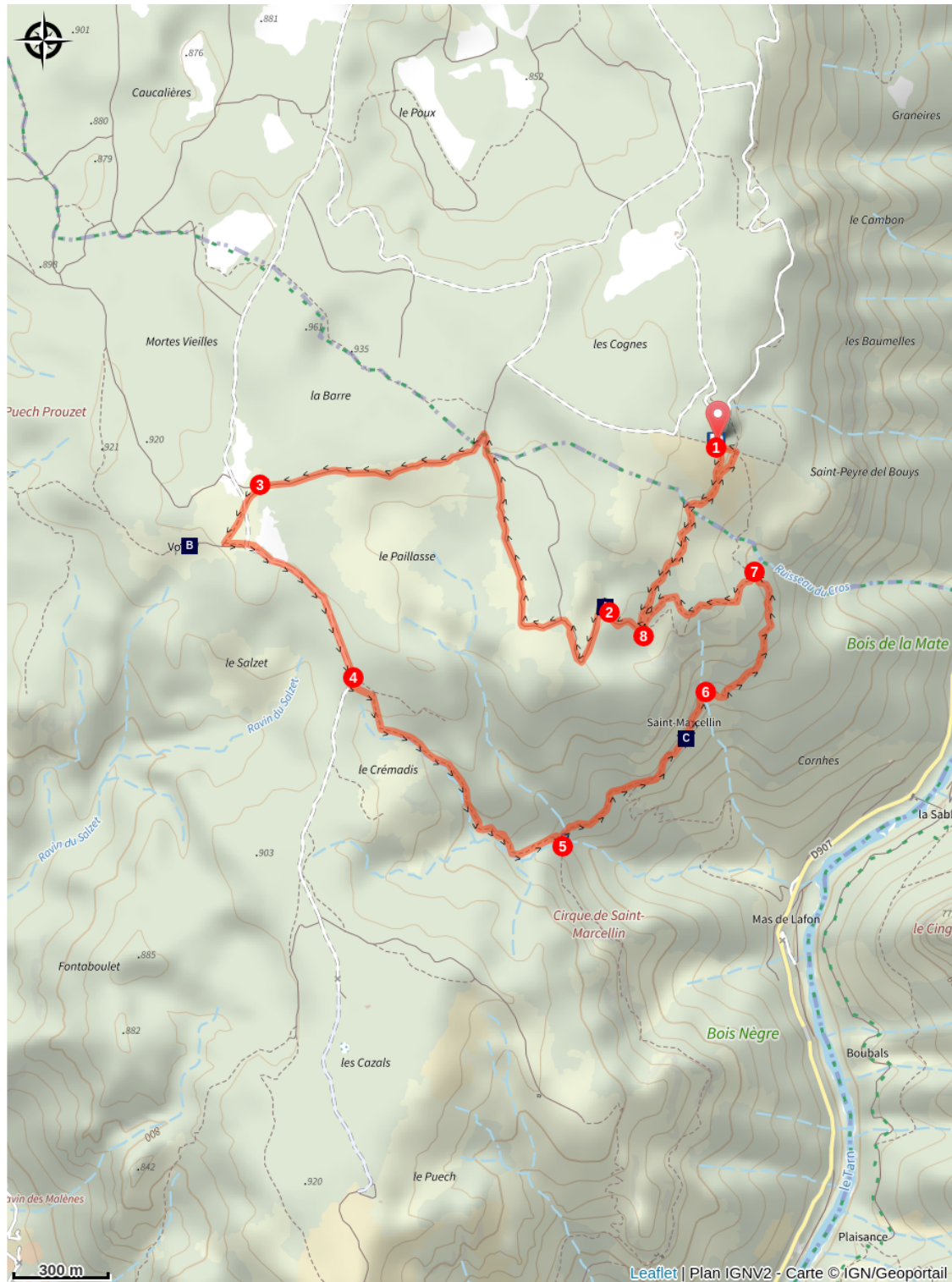


Altitude min 675 m Altitude max 947 m

CIRCUIT A NOUVEAU PRATICABLE 2025

1. Prendre le sentier à gauche du parking pour rejoindre le chemin en contrebas et le suivre à droite. Passer devant l'Aven de la Perrine avant d'arriver un peu plus loin à la Grotte des Paillasses.
2. Après avoir contourné le rocher, on peut faire une halte à la Fontaine des Paillasses dans la petite clairière à droite avant de poursuivre à travers le bois de pins. Environ un kilomètre plus loin, à un croisement, prendre le chemin de gauche jusqu'à un carrefour de plusieurs pistes.
3. Au carrefour, tourner à gauche puis encore à gauche à chaque croisement.
4. Après une ligne droite, abandonner la piste principale pour prendre le chemin de gauche, 100 m plus loin, emprunter le sentier qui part à droite et descend au Cirque de Saint-Marcellin.
5. Au croisement avec le GR de Pays (balisage jaune et rouge), tourner à gauche (le sentier à droite mène à Eglazines, à l'autre extrémité du Cirque) puis, un peu plus loin, continuer tout droit en laissant à droite le sentier qui mène au Tarn. Poursuivre tout droit au village de Saint-Marcellin.
6. Une fois les dernières maisons passées, le sentier s'élève progressivement.
7. A l'embranchement prendre le sentier de gauche (sentier à droite interdit), continuer tout droit jusqu'au prochain gros embranchement (qui rejoint le sentier emprunté au départ).
8. A l'embranchement prendre à droite sur le sentier déjà emprunté au début de la rando. Rester à droite, au carrefour prendre à gauche et rejoindre l'arrivée.

Sur votre chemin...



 Fontaine des Paillasses (A)
 Saint-Marcellin (C)

 Vors (B)

Toutes les infos pratiques

UNESCO Causses et Cévennes

Cet itinéraire est situé dans la zone cœur du Bien Causses et Cévennes, paysage culturel de l'agropastoralisme méditerranéen.

Comment venir ?

Accès routier

Depuis la piste carrossable, 2.5 km après le village de Cauvel. Depuis la D995 en provenance de St-Rome-de-Dolan, direction Cauvel.

Parking conseillé

Parking situé au bout de la piste carrossable. 2.5km après le village de Cauvel

Lieux de renseignement

Office de Tourisme de l'Aubrac aux Gorges du Tarn - Massegros

Place de la Mairie, 48500 MASSEGROS
CAUSSES GORGES

Tel : 04 66 48 88 08

<https://www.aubrac-gorgesdutarn.com/>

Sur votre chemin...

Fontaine des Paillasses (A)

Une des rares sources sur les Causses, où vous pouvez vous rafraîchir lors de votre balade. Un clairière offre un beau lieu ombragé de pique-nique jute après.



Vors (B)

Isolée en bordure du Causse de Sauveterre, ancienne ferme caussenarde avec vue panoramique sur les Grands Causses et au loin le Viaduc de Millau.

Crédit photo : Joël Atché-PNRGrandsCausses



Saint-Marcellin (C)

Le site de St Marcellin niché dans un cirque naturel (400-900 m) au creux des impressionnantes falaises du Sauveterre, fait partie intégrante du Site classé des Gorges du Tarn inscrit au patrimoine mondial de l'UNESCO. C'est un lieu d'exception aux nombreuses richesses environnementales et paysagères (Espace Naturel Sensible) qui en font un site emblématique du département. Son hameau semi troglodytique est composé d'un prieuré attenant à une chapelle romane et son petit cimetière, d'une maison caussenarde et les vestiges d'une fortification rupestre (forcia) : le château de St Marcellin. Plusieurs autres éléments vernaculaires tels que source, four à pain, jasses et baumes, enrichissent ce patrimoine. Le sentier de randonnée qui le traverse figure parmi les 100 plus belles balades de France.

Crédit photo : Sylvain Riols