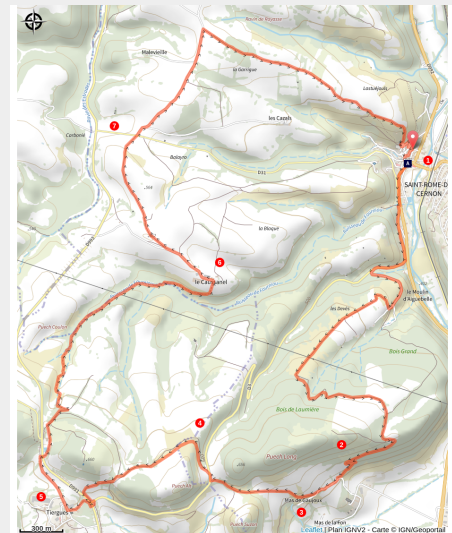


N°12 VTT - Le circuit des Châteaux

Des falaises de Roquefort au Rougier - Saint-Rome-de-Cernon



(Virginie Govignon)



Un parcours qui alterne terrains souples et sentiers caillouteux, chemins ludiques et passages techniques. Il faut bien ça pour aller à l'assaut des châteaux du Saint-Affricain !

Au travers des devèzes, parsemées de murs de pierres sèches et parfois de cazelles (abris de berger), un itinéraire d'une réelle exigence technique, gage de belles sensations, au départ de Saint-Rome-de-Cernon. De piste de colline en sentier monotrace, arpentez un paysage riche en panoramas (Viaduc de Millau, rocher du Combalou...) et balisé par plusieurs châteaux

Infos pratiques

Pratique : VTT

Durée : 1 h 24

Longueur : 14.3 km

Dénivelé positif : 430 m

Difficulté : Difficile

Type : Boucle

Thèmes : Histoire et patrimoine, Point de vue

Itinéraire

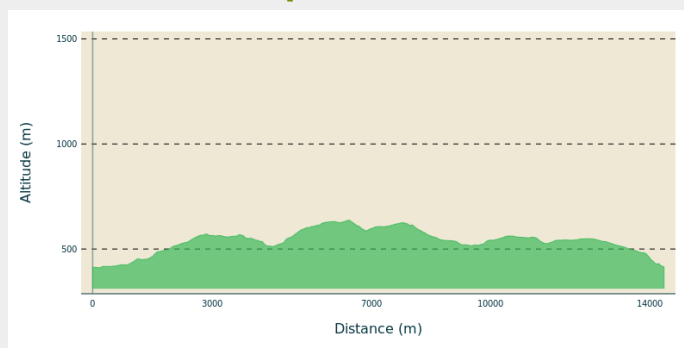
Départ : Saint-Rome de Cernon

Arrivée : Saint-Rome de Cernon

Balisage : ➤ VTT Parc

Communes : 1. Saint-Rome-de-Cernon
2. Saint-Affrique

Profil altimétrique

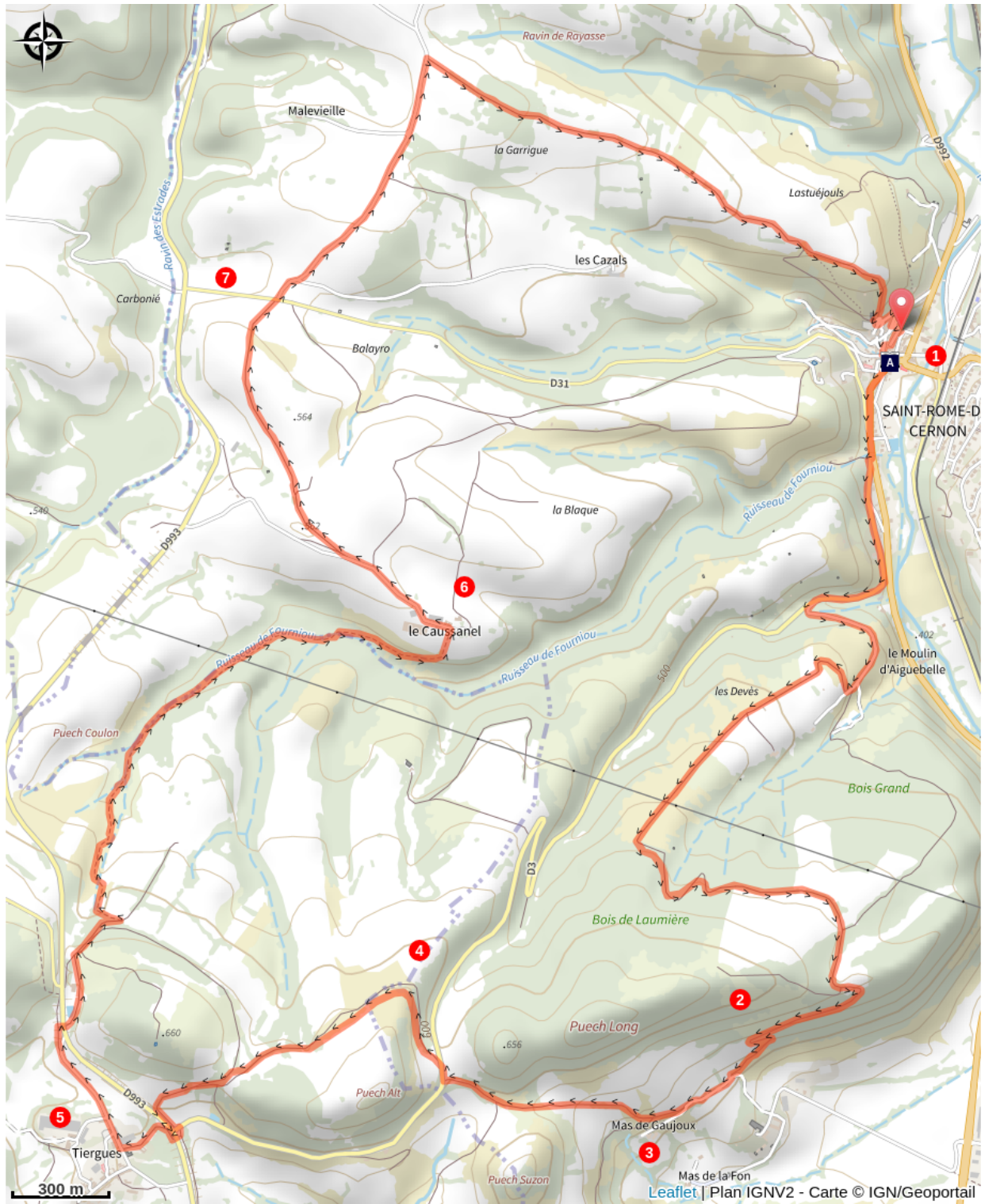


Altitude min 411 m Altitude max 637 m

Depuis la place de la Fontaine,

1. Suivre la D999 en direction de Saint-Affrique sur 300m ; prendre la 2ème route à droite (D3) ; à 600m, s'engager sur la petite route à gauche puis sur la piste qui permet de s'élever sur la colline au milieu de parcelles bordées de murettes et dans le bois. Au bas de la 1ère descente, vue sur le château de Laumière.
2. Remonter sur la droite pendant 1 km (passage à proximité d'un puit et d'une croix).
3. Prendre la route (D3) à droite sur 50m puis la piste qui s'élève sur la gauche. Une belle vue s'ouvre à l'horizon jusqu'au relais de Bouloc culminant à plus de 1000m. En contre bas, dissimulé dans les chênes, on peut apercevoir le château du Mas Rougier.
4. Le tracé nous amène au hameau de Tiergues
5. où il est possible de boucler avec les parcours 1-2-3 et 4 de la base VTT. Prendre direction plein nord et passer sous la route par l'oviduc de façon à rejoindre la ferme du Caussanel
6. par un agréable monotrace ombragé. Remonter la route sur 500m environ puis à droite la piste de crête jusqu'à la D31
7. qu'il faut traverser prudemment en direction de la ferme des Axous. 1 km plus loin, s'engager sur la droite sur une piste bordée de grands chênes qui se termine par un sentier pierreux dont la descente technique vous conduira au pied du Château de Saint-Rome-de-Cernon puis au centre du village.

Sur votre chemin...



 Village de St-Rome de Cernon (A)

Toutes les infos pratiques

UNESCO Causses et Cévennes

Cet itinéraire est situé dans la zone cœur du Bien Causses et Cévennes, paysage culturel de l'agropastoralisme méditerranéen.

Recommandations

La Pyrale du buis est active de mai à octobre, les chenilles mangent les feuilles des buis et ainsi les dénudent. Elles descendent des arbres et se déplacent grâce à des fils (phénomène gênant en randonnée mais sans danger).



Matériel

Prévoir une réserve d'eau et une tenue adaptée.

Comment venir ?

Transports

Toutes les informations sur le site de [l'office de tourisme](#)

Accès routier

à 15 km de Saint-Affrique et 18km de Millau par les D992 et D 999.

Parking conseillé

En face de la salle des fêtes

 Lieux de renseignement

OT Pays du Roquefort (St-Affrique)

Boulevard Aristide Briand, 12400 Saint-Affrique

contact@roquefort-tourisme.fr

Tel : 0565585600

<http://www.roquefort-tourisme.fr/>



Sur votre chemin...



Village de St-Rome de Cernon (A)

La commune de Saint-Rome-de-Cernon résulte de la fusion en 1840 de deux anciennes communes : Montclarat et Saint-Rome-de-Cernon. Ce territoire a attiré des populations dès les temps préhistoriques, comme en témoignent des vestiges archéologiques, dont les grottes de Sargels et les dolmens du bois de Laumière. Saint-Rome, au carrefour des routes de Millau à Saint-Affrique et du Cernon vers Sainte-Eulalie, a conservé son rôle de carrefour régional au fil des siècles, voyant passer de nombreux voyageurs et commerçants.

Les époques romaine et médiévale ont laissé des traces importantes sur le territoire. Au Moyen Âge, la seigneurie et le château de Saint-Rome-de-Cernon relevaient de la vicomté de Creissels et appartenaient aux seigneurs de Caylus, dont le château fort domine encore le vieux village. Saint-Rome est également connu pour ses nombreux châteaux, parmi lesquels on retrouve Mélac, Montclarat, et Laumière. Au XVIIIe siècle, la construction de la route d'Albi aux Cévennes, suivie de la ligne de chemin de fer au XIXe siècle, permit un développement commercial important : le bourg devint le siège de foires prospères et de nombreux commerces florissants, renforçant son rôle central pour les échanges régionaux.

Avec ses rues et bâtiments témoins de siècles d'histoire, Saint-Rome-de-Cernon offre aux visiteurs une immersion dans le patrimoine et la culture des Causses, tout en évoquant la vie quotidienne des communautés rurales qui y ont vécu pendant des générations.

Crédit photo : Roquefort Tourisme