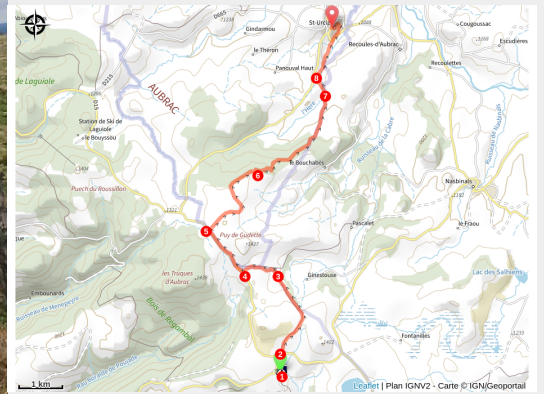


Aubrac au Coeur, du Village d'Aubrac à Saint Urcize

Saint-Chely-d'Aubrac



Des randonneurs empruntant une draille (PNR Aubrac)



Au départ du village Aubrac, une plongée dans les perspectives ouvertes entre estives et boraldes enforestées de hêtres

Une fois le GR®65 emprunté à rebours depuis Aubrac, ce circuit contourne ensuite le volcan du Puy de la Gudette pour pouvoir embrasser la Boralde de la Pujade habillée de sa hêtraie. Après ça l'itinéraire emprunte des terres d'estives jusqu'à la quille des Goutals pour enfin emboucher sur la vallée de l'hère creuset glaciaire où niche Saint-Urcize.

Cette randonnée peut être fait en itinérance entre les trois points de départ du Haut-plateau : Nasbinals / Aubrac / Saint-Urcize. Compter deux à trois jours pour faire la totalité d'Aubrac au coeur.

Infos pratiques

Pratique : Pédestre

Durée : 3 h 30

Longueur : 12.8 km

Dénivelé positif : 252 m

Difficulté : Moyen

Type : Etape

Thèmes : Faune, Flore, Géologie

Itinéraire

Départ : Maison de l'Aubrac

Arrivée : Place de l'ancienne poste

Balisage :  GR

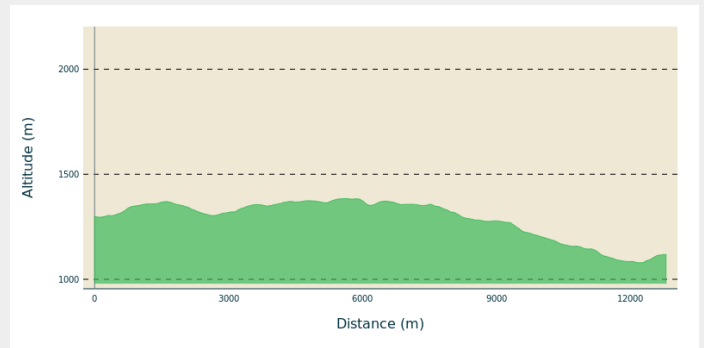
Communes : 1. Saint-Chely-d'Aubrac

2. Nasbinals

3. Saint-Urcize

4. Recoules-d'Aubrac

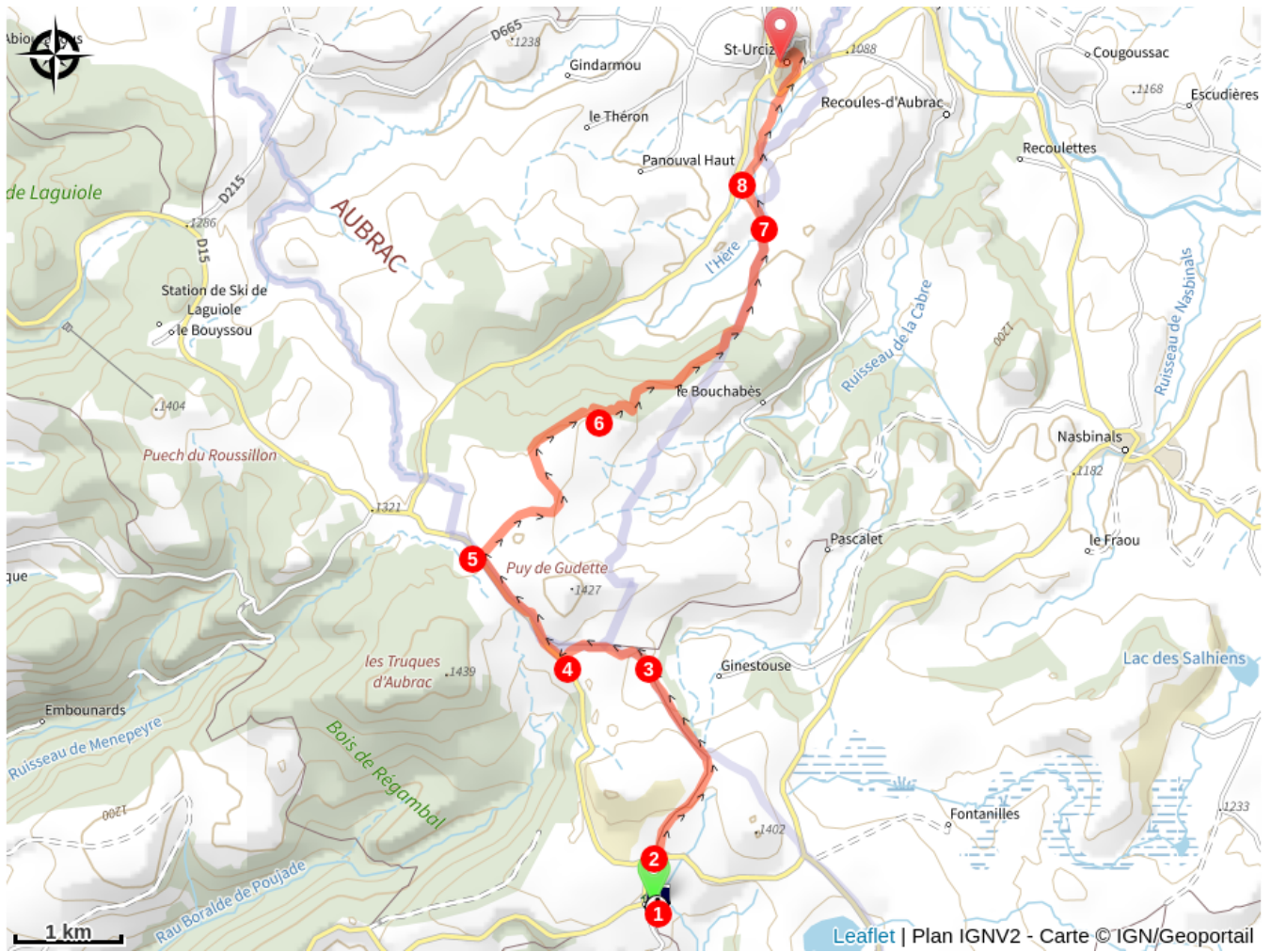
Profil altimétrique



Altitude min 1079 m Altitude max 1384 m

1. Départ devant la Maison de l'Aubrac. Prendre le chemin qui contourne par la droite les vestiges de l'abbaye.
2. Après avoir traversé la route départementale D987, emprunter le GR®65 sur 4 km environ jusqu'au pied du pâturage de Gudette.
3. Délaisser le chemin de Saint-Jacques de Compostelle qui part à droite en direction de Nasbinals et remonter en direction de la D15 après avoir traversé une petite tourbière sur des rondins de bois
4. Après avoir franchi le portillon métallique au bord du parking du buron de Canuc, longer la route RD15 sur la droite sur 1,5 km environ tantôt à l'intérieur de la bande boisée résineuse tantôt sur le talus en bordure de route.
5. 200m après le point de côté 1369, franchir l'échelle et longer la clôture sur 400m environ. A l'intersection avec les murets d'épaves, traverser en diagonale le pâturage en suivant les bornes jusqu'à la limite de la forêt. Une fois la forêt atteinte, la longer en accompagnant le mur jusqu'au télési.
6. Franchir la clôture sur l'échelle et prendre sur la droite la piste de ski de fond qui descend dans la hêtraie sur environ 2 km. A la sortie du bois, emprunter le large chemin qui descend vers le ruisseau de l'Hère.
7. Traverser le ruisseau sur une passerelle faite de poteaux de béton. Suivre le chemin jusqu'à l'entrée du lotissement de maisons en bois.
8. Prendre à droite le large chemin qui descend le long du ruisseau jusqu'au croisement avec la D112. Une fois dans le bourg, remonter la rue en face jusqu'à la fontaine. Prendre à gauche les escaliers de la rue du Poustel qui remontent jusqu'à l'église. Redescendre à droite vers la place de l'ancienne poste.

Sur votre chemin...



Domerie d'Aubrac (A)

Toutes les infos pratiques

Recommandations

Du fait des passages en estives, il est fortement déconseillé d'être accompagné de chien ou bien il est nécessaire de les avoir en laisse.

Comment venir ?

Accès routier

Aubrac, sur la commune de Saint Chély d'Aubrac est accessible depuis la vallée du Lot par la D987, la D987 permet également de rejoindre Aubrac en passant par Nasbinals. Depuis Laguiole, Aubrac est accessible en empruntant la D15

Lieux de renseignement

Maison de l'Aubrac

Tel : 05 65 44 67 90

<http://www.maisondelaubrac.fr/>



Source



Parc Naturel Régional de l'Aubrac

<https://www.parc-naturel-aubrac.fr/>

Sur votre chemin...



Domerie d'Aubrac (A)

Fondée par un seigneur flamand au début du XII^{ème} siècle, les vestiges de la Domerie témoignent, encore aujourd'hui, de sa splendeur passée. Si cette abbaye a joué un rôle important dans l'accueil des pèlerins, elle a surtout contribué à la mise en valeur du plateau de l'Aubrac. Les moines ont donné au plateau sa physionomie actuelle en aménageant les drailles (chemins de transhumance), en asséchant de nombreuses tourbières et en créant de vastes pâturages d'estive au détriment de la forêt primitive dédiés aux ovins puis aux bovins. Les aléas de l'Histoire (Guerre de Cent ans, guerres de religions, Révolution Française) ont eu raison de cette abbaye qui était une des plus importantes sur le chemin de Saint-Jacques de Compostelle entre le Puy-en-Velay et Conques.

Crédit photo : Renaud DENGREVILLE