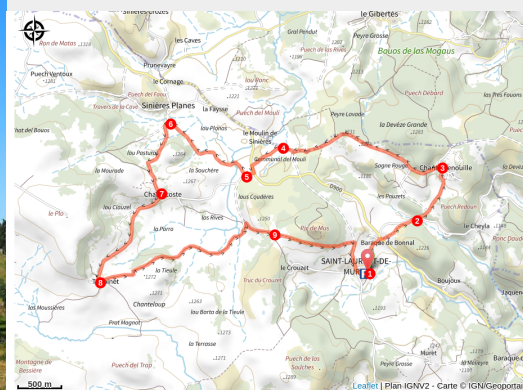


Une draille en Aubrac

Saint-Laurent-de-Muret



St-Laurent-de-Muret (© OTCC Gévaudan Destination)



Une randonnée sur les belles drailles de l'Aubrac qui dominant le territoire du Gévaudan

Randonnée d'altitude sur les anciennes voies des troupeaux ("draille" ou "dralho" en occitan) au milieu des estives (pâturages) de l'Aubrac, berceau d'origine des vaches de la race Aubrac, faciles à reconnaître avec leur robe couleur de miel et leurs yeux cernés de noir. Les chiens sont déconseillés, même tenus en laisse.

Infos pratiques

Pratique : Pédestre

Durée : 3 h 30

Longueur : 12.5 km

Dénivelé positif : 304 m

Difficulté : Moyen

Type : Boucle

Thèmes : Histoire et patrimoine

Itinéraire

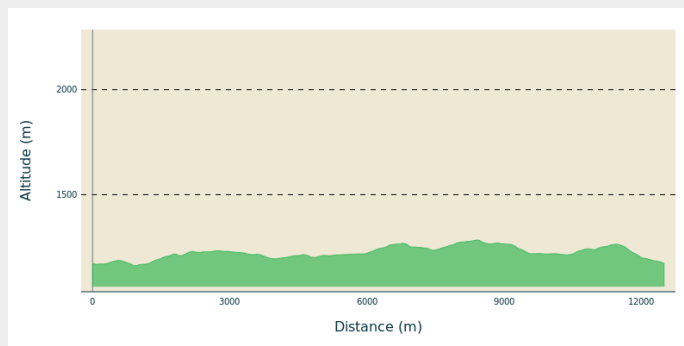
Départ : Centre village de Saint Laurent de Muret, devant le monument aux morts

Arrivée : Centre village de Saint Laurent de Muret, devant le monument aux morts

Balisage : — PR

Communes : 1. Saint-Laurent-de-Muret
2. Le Buisson

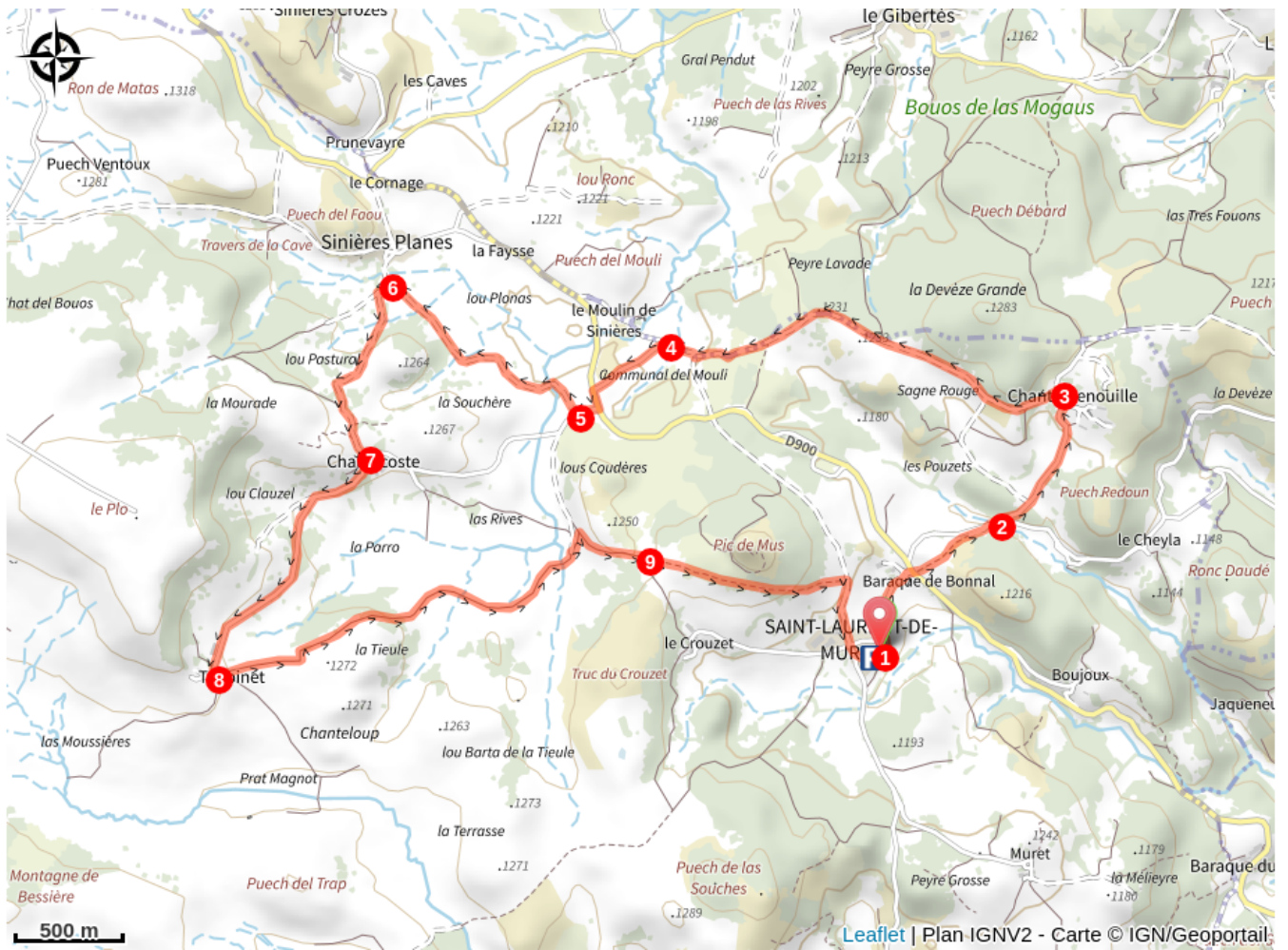
Profil altimétrique



Altitude min 1162 m Altitude max 1284 m

1. De la mairie, prendre la route principale qui descend (itinéraire commun avec le GR de Pays Tour des Monts d'Aubrac). Passer devant le cimetière et gagner un carrefour à la Baraque de Bonnal ; traverser la D900 et emprunter le chemin herbeux; Il débouche sur une petite route. Franchir sur un pont le ruisseau du Cheyla.
2. Emprunter à gauche la route qui mène à Chantegrenouille. Atteindre la place du village (séparation avec le GR de Pays Tour des Monts d'Aubrac).
3. Prendre à gauche un chemin goudronné qui se transforme rapidement en piste sablonneuse ; la suivre en ignorant les départs de chemins de part et d'autre. À un embranchement de pistes, aller à droite et arriver à un nouvel embranchement de pistes.
4. Suivre à gauche la piste goudronnée jusqu'à la D900. La traverser et la longer à gauche sur un peu plus de 50 m, puis emprunter à droite la route qui mène à Taupinet sur environ 100 m.
5. S'engager à droite dans le chemin sablonneux qui serpente dans la plaine de Sinières. Arriver à une intersection en contrebas du village (jonction avec une variante du GR de Pays Tour des Monts d'Aubrac).
6. Aller une première fois à gauche, puis une seconde fois, dans le chemin qui monte vers Chaldecoste. Ignorer les chemins à droite. Descendre dans Chaldecoste et, à la première maison, atteindre un embranchement (séparation avec la variante du GR de Pays Tour des Monts d'Aubrac).
7. Tourner à droite dans la ruelle et poursuivre sur la route jusqu'à Taupinet
8. Dans le hameau, emprunter le chemin le plus à gauche entre deux murets. Arriver à un vaste carrefour de pistes. Grimper à droite pour atteindre un chemin gravillonné (jonction avec la variante du GR de Pays Tour des Monts d'Aubrac).
9. Monter en direction du pic de Mus, laisser la piste sur la droite pour passer une chicane et continuer tout droit. Après plusieurs passages de clôture, prendre la piste gravillonnée à gauche pour monter au Pic de Mus ou à droite pour rejoindre le bourg de Saint-Laurent-de-Muret

Sur votre chemin...



Toutes les infos pratiques

Comment venir ?

Accès routier

Depuis l'A75, prendre la sortie 38 vers Antrenas puis prendre la D900 en direction de Nasbinals et Saint-Laurent-de-Muret

Parking conseillé

Parking près du monument aux morts

Lieux de renseignement

Office de Tourisme du Commerce et de la Culture Gévaudan Destination

Place du Soubeyran, 48100 Marvejols

contact@gevaudan-authentique.com

Tel : 04 66 32 02 14

<https://www.gevaudan-authentique.com/>



Source



Comité Randonnée Pédestre de la Lozère

<https://lozere.ffrandonnee.fr/>



Communauté de Communes du Gévaudan

<http://www.cc-gevaudan.fr/>