Entre Viaduc et Vallée de l'Enfer

Marvejols

Montée sur la Vallée de l'Enfer (© Floris Fossey - OTCC Gévaudan Destination)

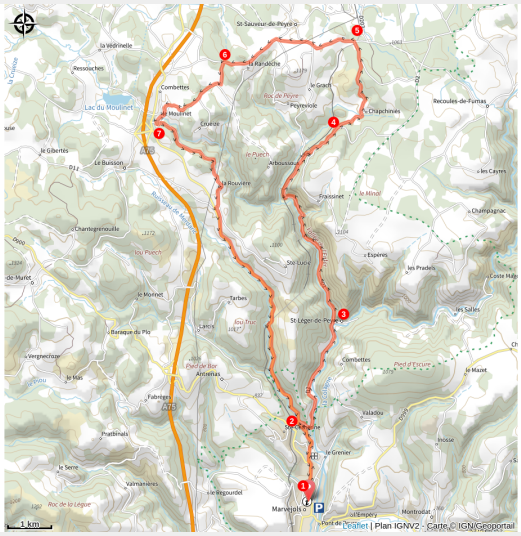

Une balade pittoresque à travers la Vallée de l'Enfer

Depuis Marvejols, partez à la découverte de ce petit coin de Margeride traversé par une route étroite et sinueuse dominée par le Roc de Peyre.

Infos pratiques

Pratique : Cyclo

Durée : 2 h

Longueur : 31.9 km

Dénivelé positif : 765 m

Difficulté : Moyen

Type : Boucle

Thèmes : Flore, Géologie, Point de vue

Itinéraire

Départ : Place du Soubeyran, Marvejols
Arrivée : Place du Soubeyran, Marvejols
Communes : 1. Marvejols
2. Saint-Leger-de-Peyre
3. Peyre-en-Aubrac
4. Le Buisson

Profil altimétrique

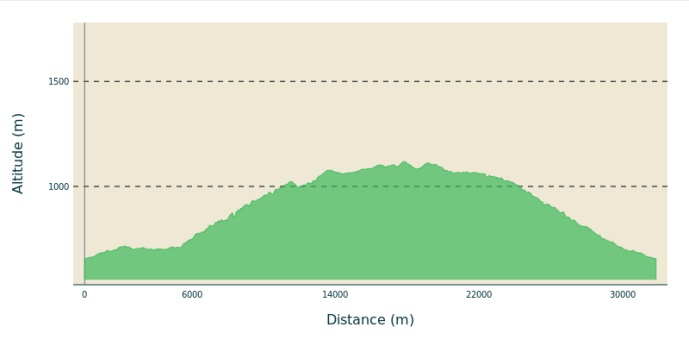

Altitude min 656 m Altitude max 1118 m

1. Au départ de l'Office du Tourisme, prendre la route vers le Nord, aller tout droit au premier rond-point et au deuxième aller à droite sur la D809 en direction d'Aumont-Aubrac.
2. Tourner à droite sur la D2 vers St Léger de Peyre / Les Gorges de L'Enfer.
3. Dans St Léger-de-Peyre, tourner à gauche vers les Gorges de L'Enfer.
4. Vers la fin des Gorges, tourner à gauche vers Chapchinies / Combechaves (6t) puis continuer jusqu'au stop.
5. Au stop tourner à gauche en direction de St Sauveur de Peyre / Marvejols.
6. En haut d'une petite bosse tourner à gauche sur la D3 jusqu'au Moulinet.
7. A l'embranchement dans le village du Moulinet tourner à gauche sur la N9 jusqu'à Marvejols.

Sur votre chemin…

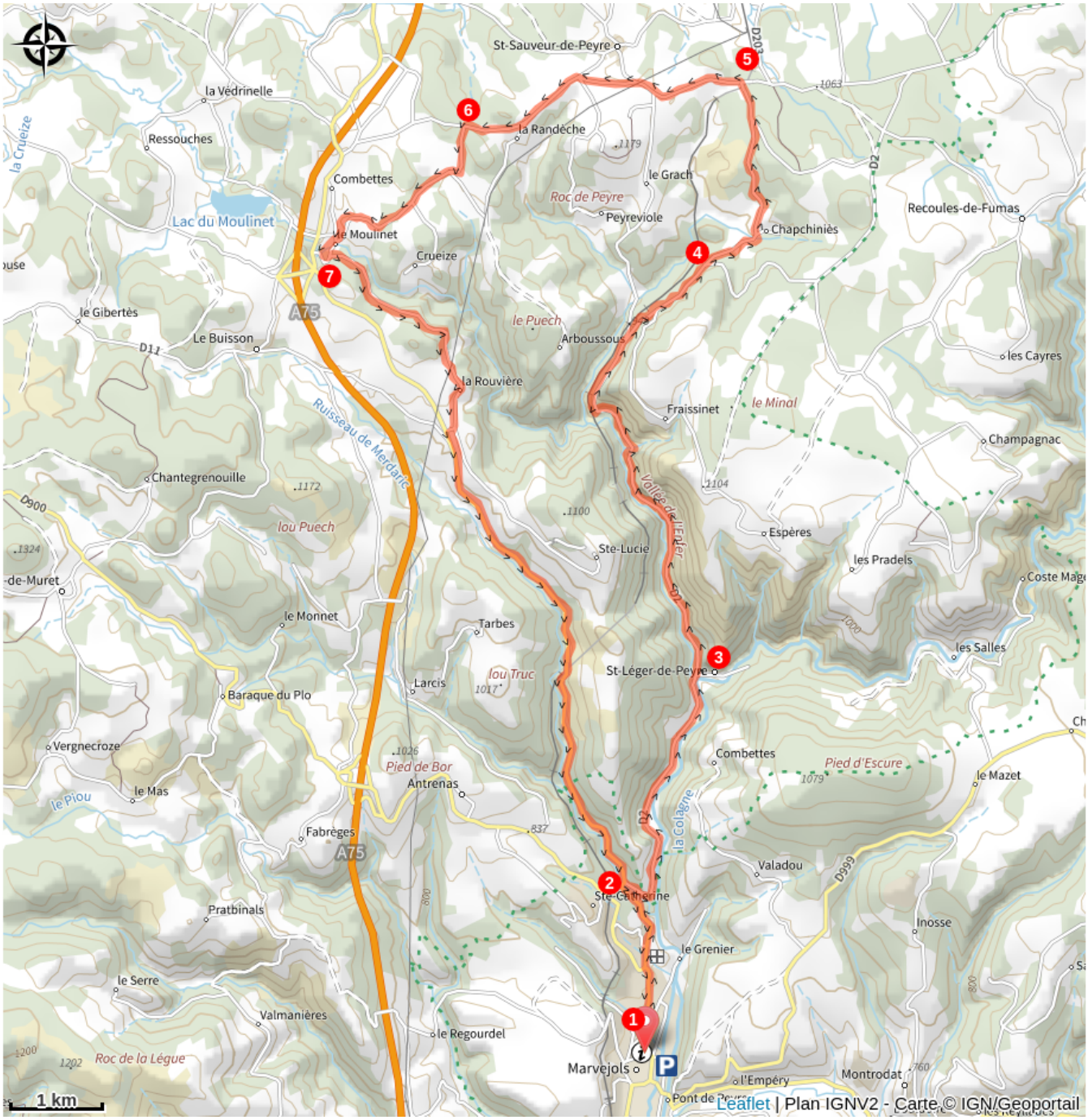

Toutes les infos pratiques

Comment venir ?

Transports

Gare SNCF ligne "Clermont-Ferrand/Neussargues/Béziers" et "Mende/Clermont-Ferrand"
2 arrêts:

- Gare de Marvejols
- Marvejols Chayla (à 100m du centre-ville)

Accès routier

Sortie 38 "Antrenas", prendre la direction de Marvejols puis au rond-point la 1ère sortie "centre-ville" et aller tout droit. En arrivant face à la statue Henri IV, tourner à droite pour accéder au parking.

Sortie 39 "Le Monastier", prendre la direction Le Monastier - Chirac puis aller tout droit. En arrivant à Marvejols, suivre la route jusqu'en direction d'Aumont-Aubrac. Après 200m après le 2ème rond-point face à l'ancien tribunal, vous verrez sur la gauche la Statue Henri IV, tourner à gauche pour accéder au parking

Parking conseillé

Parking de l'esplanade

Lieux de renseignement

Office de Tourisme du Commerce et de la Culture Gévaudan Destination
Place du Soubeyran, 48100 Marvejols

contact@gevaudan-authentique.com
Tel : 04 66 32 02 14
https://www.gevaudan-authentique.com/

Source

Communauté de Communes du Gévaudan

http://www.cc-gevaudan.fr/

Cyclo Club Marvejolais

http://www.cycloclubmarvejolais.com