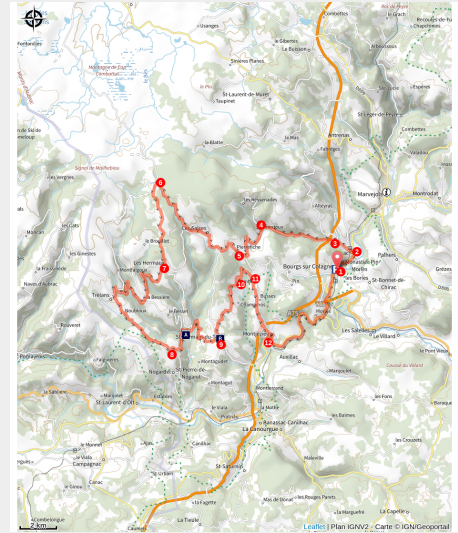


Les contreforts de l'Aubrac

Bourgs-sur-Colagne



Sur la route de l'Aubrac (Floris Fossey)



Partez à la découverte de la Vallée du Lot et de l'Aubrac

Depuis Bourgs-sur-Colagne, le parcours débute par une belle ascension vers le col de Boncombe et se poursuit sur les hauteurs de la vallée du Lot

Infos pratiques

Pratique : Cyclo

Durée : 3 h

Longueur : 65.5 km

Dénivelé positif : 1758 m

Difficulté : Difficile

Type : Boucle

Thèmes : Flore, Géologie, Point de vue

Itinéraire

Départ : Place du village, Le Monastier

Arrivée : Place du village, Le Monastier

Communes : 1. Bourgs-sur-Colagne

2. Les Salces

3. Les Hermaux

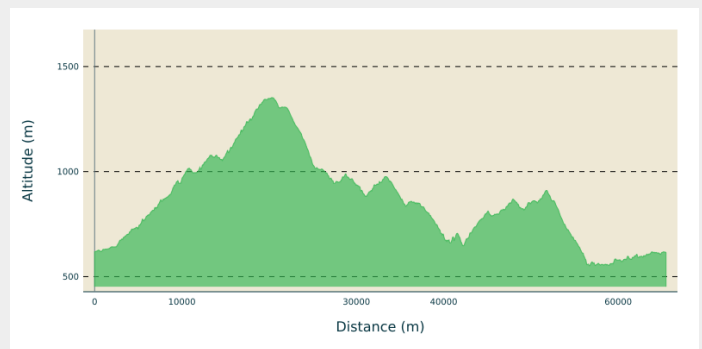
4. Saint-Pierre-de-Nogaret

5. Trelans


6. Saint-Germain-du-Teil

7. La Canourgue

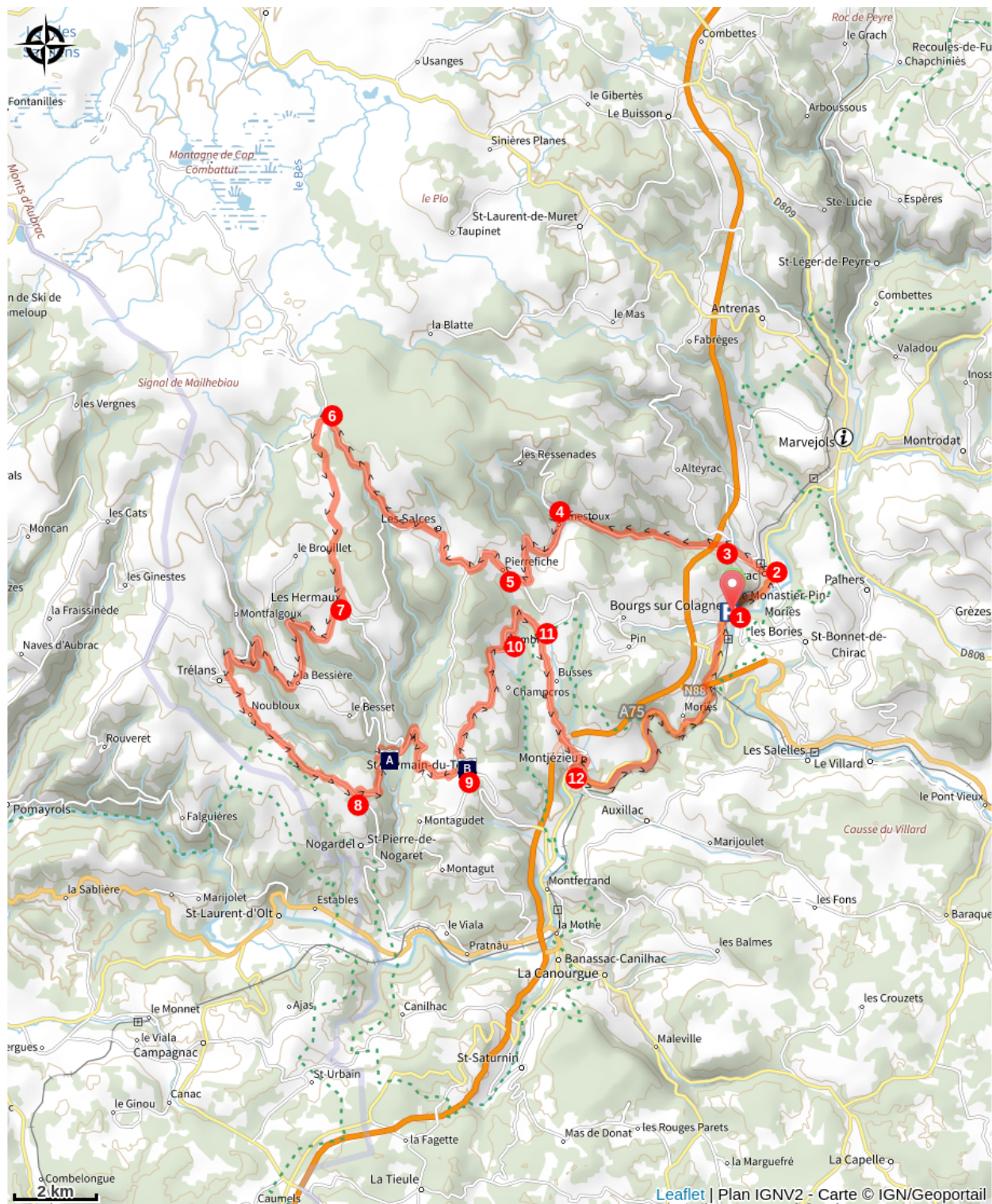
Profil altimétrique




Altitude min 552 m Altitude max 1352 m

1. Au départ du Monastier prendre la direction de Chirac.
2. Dans Chirac devant la boulangerie tourner à gauche en direction des Violles.
3. Prendre la route à gauche qui passe sous le viaduc et continuer dans la vallée.
4. Après le hameau de la Chazette, tourner à gauche sur le petit pont en direction de Ginestous et continuer jusqu'au village de Pierrefiche.
5. A Pierrefiche aller tout droit et monter jusqu' au Col du Trébatut puis continuer sur la D52 jusqu'au Col de Bonnecombe.
6. Au Col de Bonnecombe prendre la petite route sur la gauche qui vous mènera jusqu'aux Hermaux.
7. Au Hermaux, devant le restaurant tourner à droite et continuer jusqu'au village de St Pierre-de-Nogaret.
8. A l'entrée du village de St Pierre-de-Nogaret tourner à gauche sur la D152 jusqu'à St Germain-du-Teil.
9. Au centre du village de St Germain-du-Teil tourner à gauche (point d'eau ) sur la V8 jusqu'à Combret.
10. Traverser le village de Combret et à la sortie du village prendre la route à droite.
11. 2km après le village tourner à droite jusqu'à Montjézieu. Dans Montjézieu à l'embranchement aller tout droit pour redescendre dans la vallée du Lot (D809).
12. A l'embranchement de la grande route tournez à gauche et allez en direction du Monastier.

Sur votre chemin...



 Le village de Nogaret et sa chapelle. (A)

 Eglise de Saint-Germain-du-Teil (B)

Toutes les infos pratiques

Comment venir ?

Transports

Gare SNCF ligne "Neussargues - Béziers" - arrêt Le Monastier Pin-Moriès

Accès routier

Sortie 39 "Le Monastier", prendre la direction Le Monastier - Chirac. La place du village est juste à côté de l'Eglise

Depuis Marvejols, prendre la direction Le Monastier, vous traverserez Chirac et en arrivant sur le Monastier, l'église sera sur votre droite.

Parking conseillé

Parking de la salle des fêtes

Lieux de renseignement

Office de Tourisme du Commerce et de la Culture Gévaudan Destination

Place du Soubeyran, 48100 Marvejols

contact@gevaudan-authentique.com

Tel : 04 66 32 02 14

<https://www.gevaudan-authentique.com/>



Source



Communauté de Communes du Gévaudan

<http://www.cc-gevaudan.fr/>



Cyclo Club Marvejolsais

<http://www.cycloclubmarvejolsais.com>

Sur votre chemin...



Le village de Nogaret et sa chapelle. (A)

Nogaret fut jadis le siège du mandement dont dépendait toute la contrée. Son château féodal dominait au midi, les rives du pic du Doulou, la route a fait disparaître les derniers vestiges. En 1850, il y avait une centaine d'habitants. La chapelle, lieu de pèlerinage marial anime ce paysage tourmenté comme un pan des Cévennes. Fours à pain
En longeant le ruisseau, ancien béal. Vestige d'un ancien moulin.

Crédit photo : OTAGDT



Eglise de Saint-Germain-du-Teil (B)

L'église de Saint Germain avec son magnifique "clocher-peigne", "clocher-mur" avec ses quatre baie abritant les cloches. Architecture typique de la région.

Crédit photo : Joris Pesche