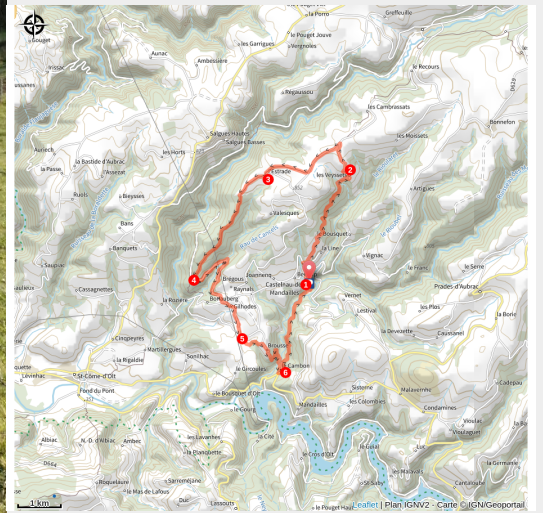


Le circuit du Cerf

Castelnau-de-Mandailles



Des randonneurs aux abords de l'église du Cambon (PNR Aubrac)



Dans le secteur des Boraldes, une randonnée perchée sur la crête avec de nombreux passages boisés.

Depuis le bourg de Castelneau, remonter sur la crête à travers les pentes boisées. Sur la partie haute de l'itinéraire faites vous pelerin sur quelques kilomètres en empruntant le chemin de Saint-Jacques de Compostelle. Serpentez entre les hameaux jusqu'à Castelneau en passant par le prieuré de Cambon

Infos pratiques

Pratique : Pédestre

Durée : 6 h

Longueur : 18.9 km

Dénivelé positif : 723 m

Difficulté : Difficile

Type : Boucle

Itinéraire

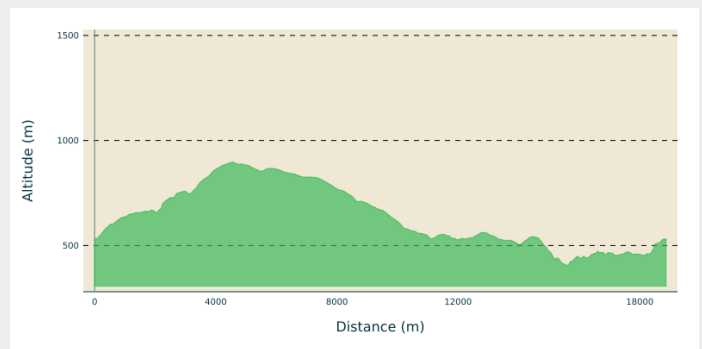
Départ : Bourgs de Castelneau, place de la Mairie

Arrivée : Bourgs de Castelneau, place de la Mairie

Balisage : — PR

Communes : 1. Castelneau-de-Mandailles
2. Saint-Come-d'Olt

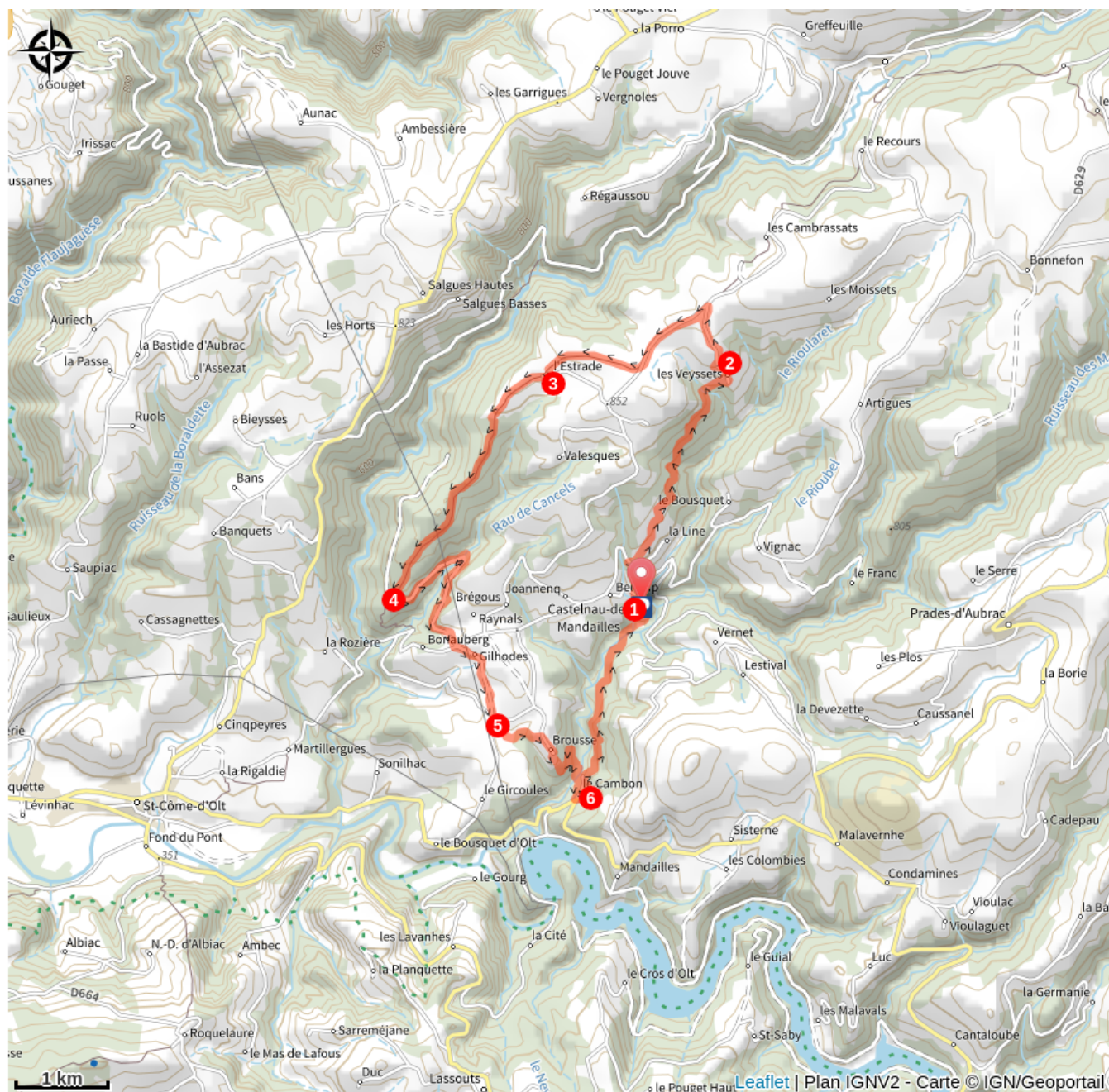
Profil altimétrique



Altitude min 404 m Altitude max 897 m

1. Traverser le bourg en remontant puis continuer à monter en laissant sur la droite le foyer rural. Tourner à droite au niveau de la dernière maison et directement à gauche pour rejoindre un portillon. Continuer sur le même chemin jusqu'aux Veyssets.
2. Dépasser les bâtiments des Veyssets puis la ferme fortifiée de Vennac pour rejoindre la route de crête. Partir sur la gauche en suivant le chemin de Saint-Jacques de Compostelle (balise rouge et blanche). A la deuxième intersection prendre le chemin bordé d'arbres qui part sur la gauche. Rejoindre le hameau de l'Estrade.
3. Au four du hameau prendre sur la droite et continuer sur le chemin. A la fourche descendre à gauche et s'enfoncer dans la forêt.
4. Arrivé à un croisement tourner à gauche sur la piste forestière et l'emprunter jusqu'à Gilhodes. Dépasser les habitations puis continuer jusqu'à la D 557.
5. Traverser et prendre le chemin en face et au niveau de la petite route tourner à droite vers Brousse. Dépasser les habitations et suivre le chemin qui descend dans la forêt jusqu'à un moulin. Traverser le pont et remonter jusqu'à la route puis prendre à gauche vers le Cambon.
6. Dépasser l'église par la gauche en laissant le chemin sur votre gauche, continuer en sous-bois jusqu'à traverser le ruisseau. Remonter sur la gauche un chemin escarpé pour rejoindre Castelneau

Sur votre chemin...



Toutes les infos pratiques

Recommandations

Bien veiller à refermer les portillons empruntés au dessus du bourg de Castelneau

Comment venir ?

Accès routier

Le bourg de Castelneau est accessible depuis Espalion ou Saint-Geniez-d'Olt dans la vallée du Lot en empruntant la D 557. Depuis le plateau de l'Aubrac rejoindre Saint-Chély d'Aubrac, prendre la D19 et tourner à droite sur la route communale en direction de Castelneau.

Parking conseillé

Place de la mairie

Lieux de renseignement

Office de Tourisme des Causses à l'Aubrac - Bureau de St-Geniez d'Olt - Campagnac

Le Cloître, 12130 St-Geniez-d'Olt et d'Aubrac

stgeniezdolt@causses-aubrac-tourisme.com

Tel : 0565704342

<http://www.causses-aubrac-tourisme.com>



Source



Fédération Française de la Randonnée Pédestre

<https://www.ffrandonnee.fr/>