Le tour de la Loubière

Des falaises de Roquefort au Rougier - Saint-Affrique

Château de Montaigut (©Eric Teissèdre)

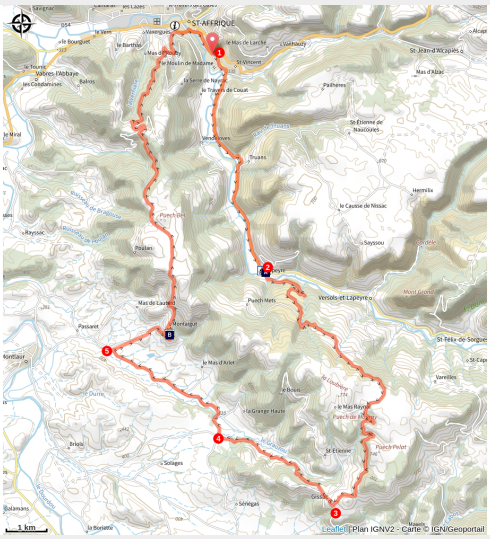

Une courte distance, mais une boucle aussi intense que la beauté des paysages qu'elle donne à traverser ! Explorez la vallée de la Sorgues et le Rougier de Camarès en contournant le majestueux plateau de la Loubière

C'est un fabuleux changement de décor que vous propose cette randonnée : la vallée ouverte de la Sorgues d'un côté, les terres lie-de-vin du Rougier de l'autre, séparées par l'imposante muraille de la Loubière. Prenez en plein les yeux, mais gardez-en dans les jambes : la montée au château de Montaigut, bien raide, est un passage redoutable qui vous attend à la fin du parcours

Infos pratiques

Pratique : Cyclo

Durée : 2 h 30

Longueur : 40.4 km

Dénivelé positif : 972 m

Difficulté : Moyen

Type : Boucle

Thèmes : Agropastoralisme, Histoire et patrimoine, Point de vue

Accessibilité : VTTAE

Itinéraire

Départ : Station VTT, rue du 12 étoiles, Saint-Affrique
Arrivée : Station VTT, rue du 12 étoiles, Saint-Affrique
Communes : 1. Saint-Affrique
2. Versols-et-Lapeyre
3. Gissac
4. Vabres-l'Abbaye

Profil altimétrique

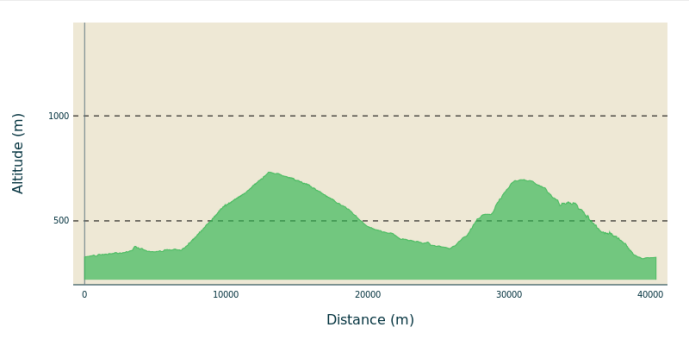

Altitude min 320 m Altitude max 732 m

1. Depuis la station-service VTT, suivre la RD7 direction Vallée de la Sorgues, puis longer le cours d'eau jusqu’à Lapeyre.
2. Prendre à droite en direction de Gissac avant 5km de montée régulière (6%).
3. Une fois arrivé à Gissac, prendre à droite en direction de Montlaur. Traverser ensuite le village puis continuer la descente sur la route principale.
4. Au carrefour, prendre la RD101 direction Montlaur.
5. Tourner à droite vers le chateau de Montaigut et sa terrible ascension (8.5%), avant de replonger vers SAint-Affrique

Sur votre chemin…

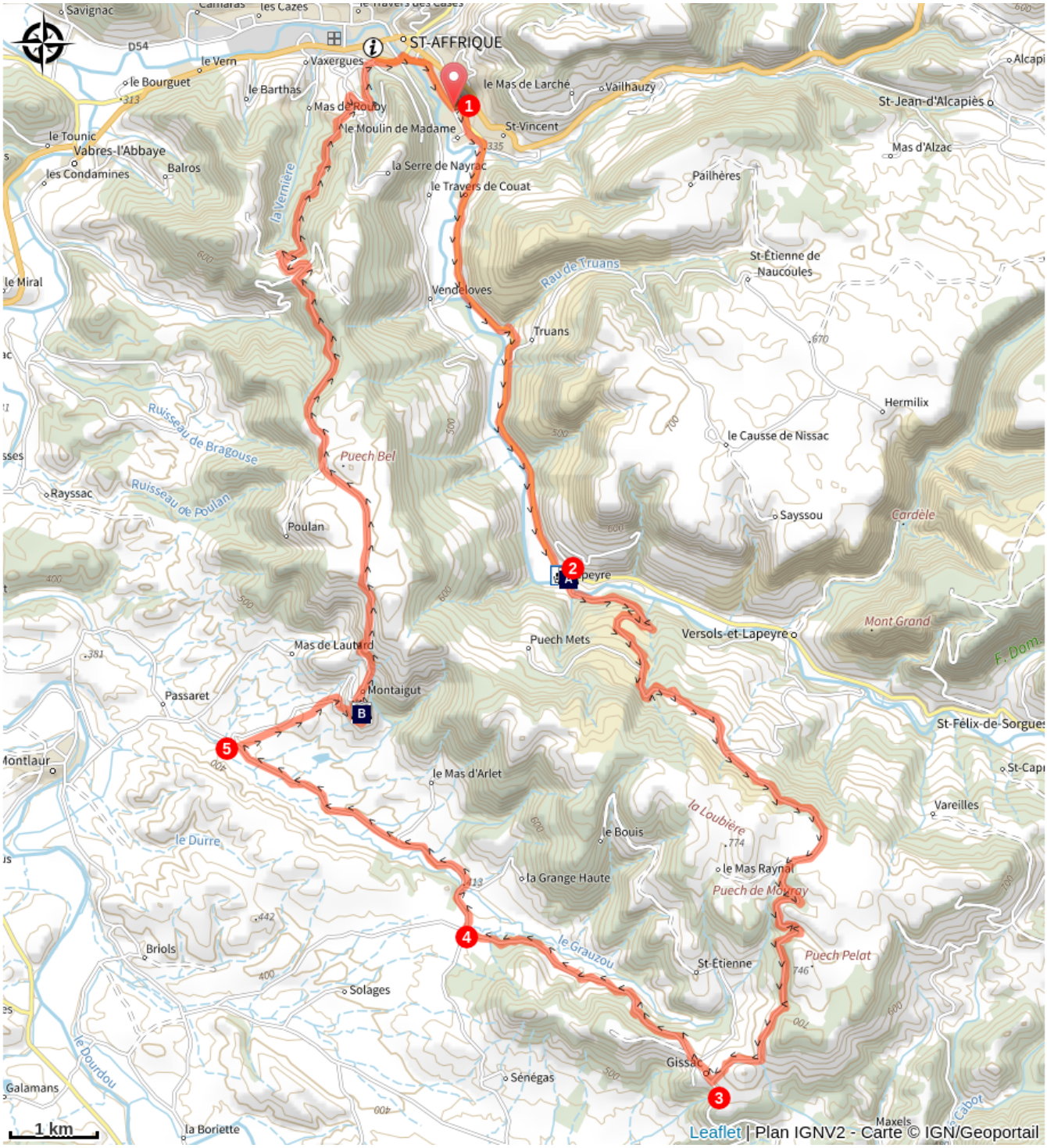

Village de Lapeyre (A)

Château de Montaigut (B)

Toutes les infos pratiques

Matériel

Prévoir une réserve d’eau et une tenue adaptée

Comment venir ?

Transports

Toutes les informations sur le site de l'office de tourisme

Accès routier

Saint-Affrique, à 31 km au sud-ouest de Millau par les D 992 et D 999

Parking conseillé

Parking Station VTT, rue du 12 étoiles, Saint-Affrique

Accessibilité

VTTAE

Lieux de renseignement

OT Pays du Roquefort (St-Affrique)
Boulevard Aristide Briand, 12400 Saint-Affrique

contact@roquefort-tourisme.fr
Tel : 0565585600
http://www.roquefort-tourisme.fr/

Sur votre chemin…

📖 Village de Lapeyre (A)

Lapeyre signifie en occitant "La Pierre", le village est construit sur le rocher.
Le village dépendait au XIIe siècle de la Commanderie des Templiers, il a conservé son aspect médiéval avec ses vieilles maisons serrées autour de la Tour.
L'église actuelle date de 1844, sur la place : vestige du couvent, fenêtres à meneaux, tour, et à l'intérieur de l'église une Vierge à l'enfant sculptée en 1860 à Rome par Steinhauser. Elle porte son enfant sur le bras droit et non le gauche comme cela doit-être, elle est tirée d'un seul bloc de marbre de carrare.
Au cimetière, pierre tombale de Médora Leig, fille du poète anglais Lord Byron.
Depuis le pont neuf, vue sur les vestige de l'usine textile. Elle aurait été crée en 1619-1683 pour traiter sur place la laine des moutons du Causse pour les manufactures royales de Lodève. Elle aurait disparu en 1877 pour réouvrir en 1887 pour la fabrication de drap, molletons, flanelles et couvertures. De 1923 à 1974, elle est propriété de Mr Tournier, l'usine fabrique alors des tissus de laine et de coton.

Crédit photo : Roquefort Tourisme

📖 Château de Montaigut (B)

Le château de Montaigut, après avoir été laissé pour ruine en 1920, a été racheté par l’Association des Amis du Château de Montaigut en 1968 afin de le restaurer. Vous découvrirez le résultat d’un travail impressionnant : environ 20 ans de gros œuvres, et 20 ans d’ameublement ! Un véritable retour dans le temps pour une immersion totale à l’époque du Moyen-âge.

Crédit photo : N.Worel