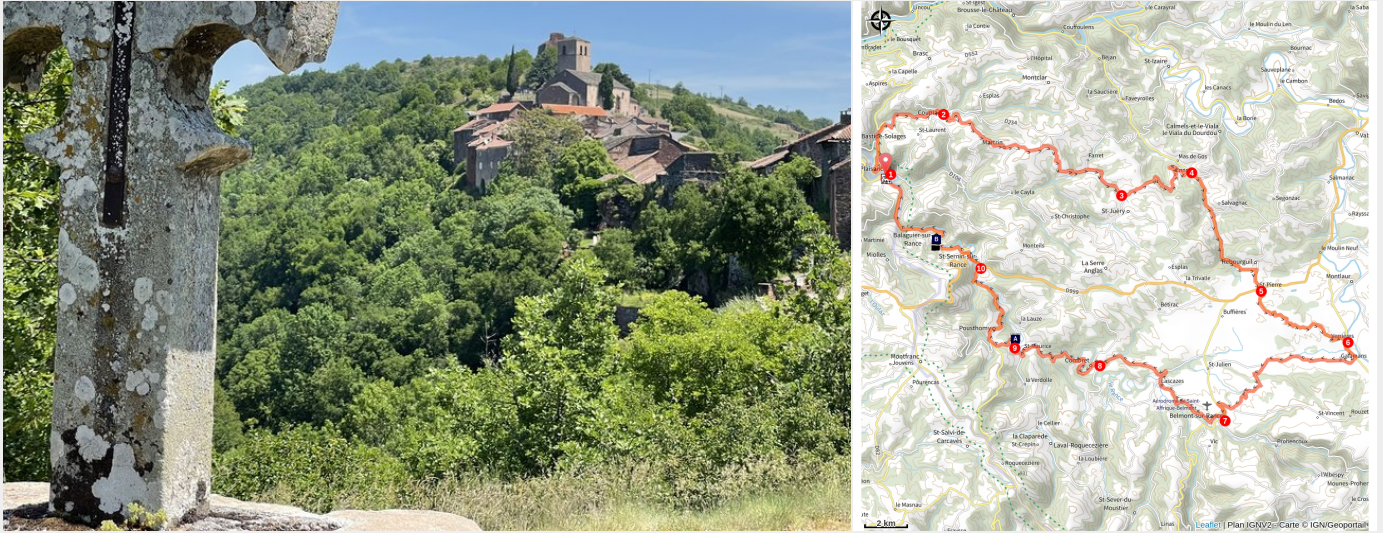


Des vallons au Rougier

Des falaises de Roquefort au Rougier - Plaisance



Combret sur Rance

De vallon en vallon, de village en village, une boucle exigeante et sportive pour découvrir les paysages champêtres du sud-ouest de l'Aveyron, où le grès rouge marque le patrimoine bâti de son empreinte

Le château de Coupiac ou la butte de Combret, la vallée du Gos ou les vallons belmontais ? A chacun sa préférence ! Une certitude : le pays des Sept Vallons, la vallée du Rance et la frange ouest du Rougier n'auront plus de secret pour vous après cette grande balade, endurente, qui relie plusieurs sites incontournables tout en vous emmenant sur un itinéraire inattendu

Infos pratiques

Pratique : Cyclo

Durée : 4 h 30

Longueur : 88.1 km

Dénivelé positif : 1908 m

Difficulté : Difficile

Type : Boucle

Thèmes : Agropastoralisme, Histoire et patrimoine, Point de vue

Accessibilité : VTTAE

Itinéraire

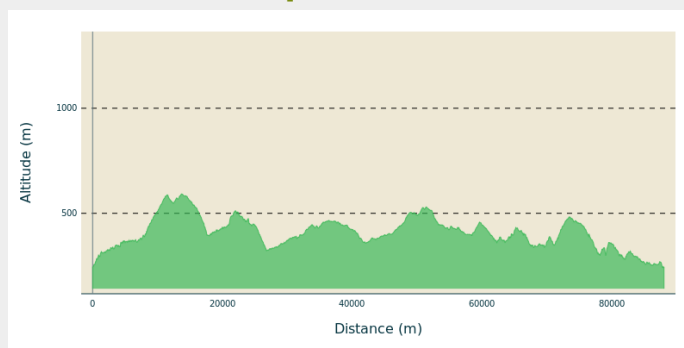
Départ : Salle du Pressoir à Plaisance

Arrivée : Salle du Pressoir à Plaisance

Communes : 1. Plaisance

2. Coupiac
3. Martrin
4. Saint-Juéry
5. Calmels-et-le-Viala
6. Vabres-l'Abbaye
7. Rebourguil
8. Montlaur
9. Camarès
10. Belmont-sur-Rance
11. Combret
12. Laval-Roquecezière
13. Pousthomy
14. Saint-Sernin-sur-Rance
15. Balaguiet-sur-Rance
16. Curvalle

Profil altimétrique




Altitude min 241 m Altitude max 592 m

1. Depuis le coeur du village de Plaisance, prendre la direction de Coupiac
2. A l'entrée du village, prendre à droite pour passer au pied du Château. Continuer ensuite sur la route principale jusqu'à Martrin, puis Saint-Juéry.
3. Tourner à gauche direction Ennous afin de rejoindre la vallée du Gos.
4. Prendre à gauche, puis rouler jusqu'à la D999, après Rébourguil.
5. Traverser la D999 et poursuivre jusqu'à la D902 via le village de Verrières.
6. Tourner consécutivement 2 fois à droite, rester sur la route principale jusqu'à Belmont.
7. Une fois au coeur du village, suivre la direction de Combret.
8. Prendre sur votre droite pour un bref A/R (500m) vers le coeur du village, puis revenir sur vos pas pour suivre Saint-Sernin.
9. A/R possible (1km) pour visiter le monastère de Notre Dame d'Orient. Continuer ensuite la route vers Saint-Sernin.
10. Prendre la D999 sur 1km, puis tourner à droite afin de rejoindre le point de départ à Plaisance.

Sur votre chemin...



 Chapelle ND d'Orient (A)

 Statue-Menhir de Balaguiet (B)

Toutes les infos pratiques

Comment venir ?

Transports

Se déplacer en bus ou en train : <https://lio.laregion.fr/>

Covoiturage : [BlaBlaCar](#), [Rézo Pouce](#), [Mobicoop](#), [Idvroom](#), [LaRoueVerte](#), [Roulez malin](#)

Accès routier

Depuis St Sernin/Rance, prendre la D33 jusqu'à Plaisance (environ 20 minutes).

Parking conseillé

Parking de la salle du pressoir à Plaisance

Accessibilité



VTTAE

Sur votre chemin...



Chapelle ND d'Orient (A)

Chapelle du monastère Notre Dame d'Orient du 17ème siècle. Cette jolie chapelle mérite une pause et qu'on s'y attarde un moment. La voûte est constituée par une charpente en bois lambrissée en forme d'arêtes de poisson, sur toute sa longueur, se terminant sur les côtés en forme d'arc surbaissé en anse de panier. Les murs sont ornés de décors peints en trompe l'oeil, le retable devant l'autel, d'inspiration espagnole, tout en bois sculpté est classé aux Monuments Historiques, le devant de l'autel est en cuir de Cordoue.

Crédit photo : ElodieGenty



Statue-Menhir de Balaguier (B)

Les statues-menhirs sont des pierres dressées érigées entre -3500 et -2500 ans av J.C, ce qui correspond à la fin du Néolithique et début de l'âge des métaux. Sculptées en bas relief ou gravées sur chaque face elles représentent des figurations humaines. Découverte en 2002, elle appartient au groupe Rouergat, le plus ancien et le plus abondant qui occupe les vallées du Rance et du Dourdou.

Crédit photo : ElodieGenty