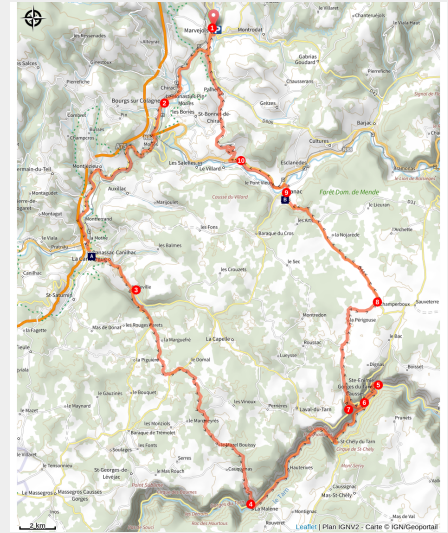


La magie des Gorges du Tarn

Marvejols



Sur la route (Floris Fossey)



Partez à la découverte des Gorges du Tarn et du Causse de Sauveterre

Un parcours exigeant et varié qui vous emmènera de la vallée du Lot aux Gorges du Tarn avec 2 belles ascensions pour traverser le Causse de Sauveterre

Infos pratiques

Pratique : Cyclo

Durée : 4 h 30

Longueur : 94.3 km

Dénivelé positif : 1997 m

Difficulté : Difficile

Type : Boucle

Thèmes : Eau, Flore, Géologie, Histoire et patrimoine, Point de vue

Itinéraire

Départ : Place du Soubeyran, Marvejols

Arrivée : Place du Soubeyran, Marvejols

Communes : 1. Marvejols

2. Bourgs-sur-Colagne

3. La Canourgue

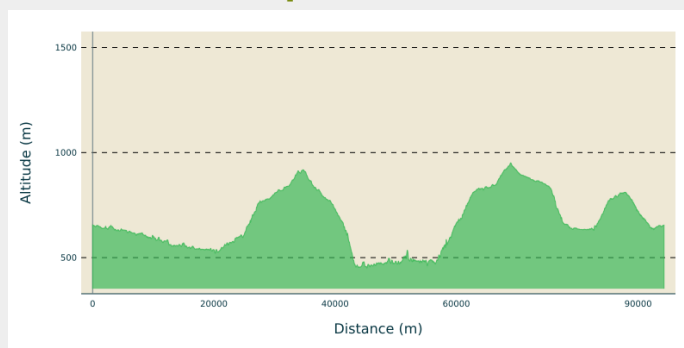
4. Saint-Germain-du-Teil

5. Banassac-Canilhac

6. La Malène

7. Gorges du Tarn Causses

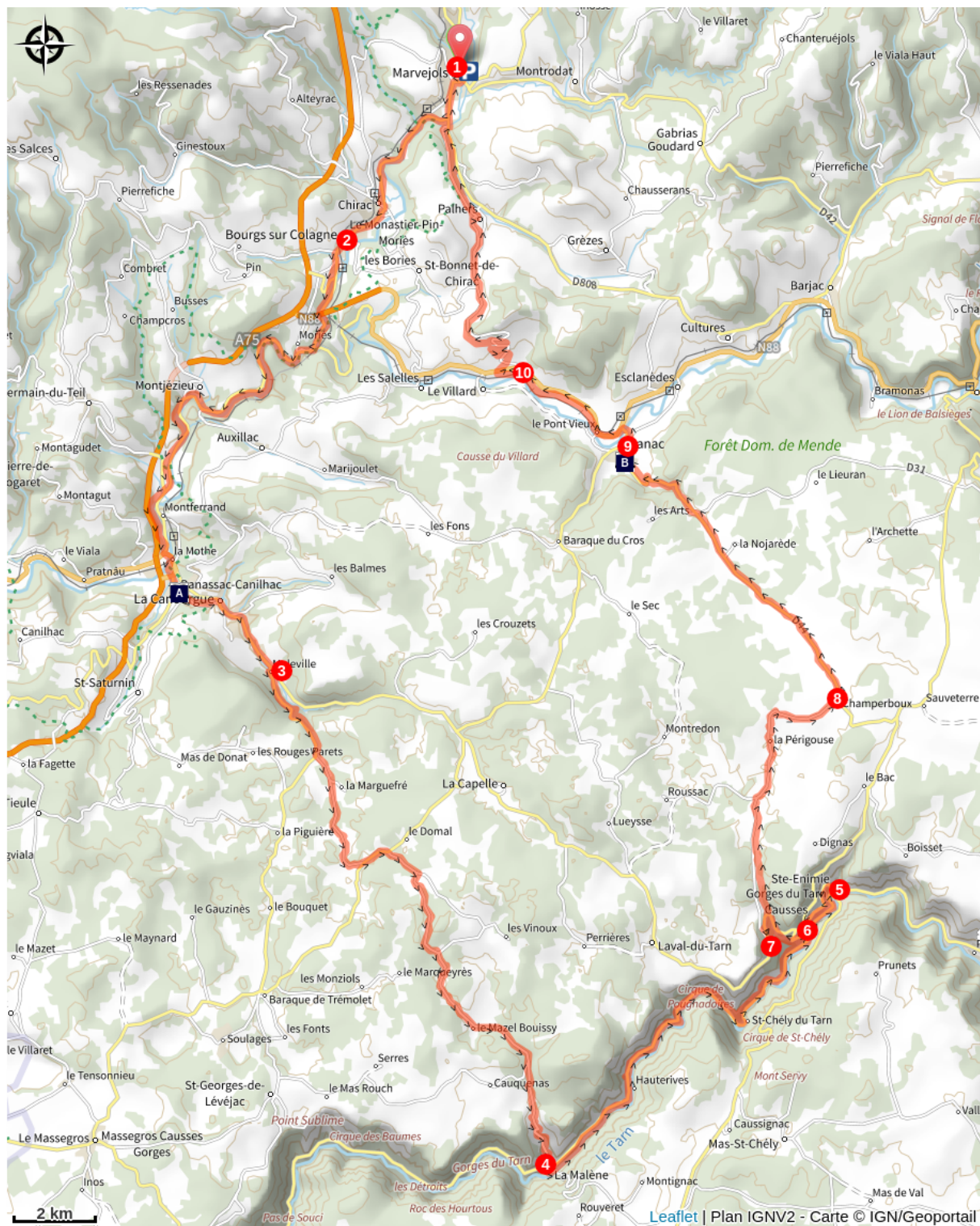
Profil altimétrique



Altitude min 452 m Altitude max 951 m

1. Au départ de l'Office du Tourisme, partir vers le Sud et aller sur la D809 en direction de Chirac- Le Monastier.
2. A la sortie du Monastier, au rond-point prendre la D809/N88 jusqu'à La Canourgue.
3. Traverser La Canourgue puis tourner à droite sur la D46 jusqu'à La Malène.
4. A La Malène tourner à gauche sur la D907 bis et longer le Tarn jusqu'à Saint-Enimie.
5. Dans Saint-Enimie tourner à gauche sur la D986 en direction de Chanac / La Canourgue.
6. 1,5 km plus loin, à l'embranchement tourner à gauche sur la D 998 vers la Canourgue.
7. Peu après la déchèterie tourner à droite sur la petite route qui monte en direction de la Périgouse / Champerboux et continuer sur cette route jusqu'au village de Champerboux.
8. A la sortie de Champerboux tourner à gauche sur la D44 et continuer jusqu'à Chanac.
9. Dans Chanac tourner à droite sur la D31 en direction de Marvejols puis au stop tourner à gauche sur la N88 direction Marvejols.
10. 4km après tourner à droite sur la D31 en direction de Palhers et continuer tout droit jusqu'à Marvejols.

Sur votre chemin...



 Village de Banassac (A)

 Chanac (B)

Toutes les infos pratiques

Comment venir ?

Transports

Gare SNCF ligne "Clermont-Ferrand/Neussargues/Béziers" et "Mende/Clermont-Ferrand"

2 arrêts:

- Gare de Marvejols
- Marvejols Chayla (à 100m du centre-ville)

Accès routier

Sortie 38 "Antrenas", prendre la direction de Marvejols puis au rond-point la 1ère sortie "centre-ville" et aller tout droit. En arrivant face à la statue Henri IV, tourner à droite pour accéder au parking.

Sortie 39 "Le Monastier", prendre la direction Le Monastier - Chirac puis aller tout droit. En arrivant à Marvejols, suivre la route jusqu'en direction d'Aumont-Aubrac. Après 200m après le 2ème rond-point face à l'ancien tribunal, vous verrez sur la gauche la Statue Henri IV, tourner à gauche pour accéder au parking

Parking conseillé

Parking de l'esplanade

Lieux de renseignement

Office de Tourisme du Commerce et de la Culture Gévaudan Destination

Place du Soubeyran, 48100 Marvejols

contact@gevaudan-authentique.com

Tel : 04 66 32 02 14

<https://www.gevaudan-authentique.com/>



Source



Communauté de Communes du Gévaudan

<http://www.cc-gevaudan.fr/>



Cyclo Club Marvejolais

<http://www.cycloclubmarvejolais.com>

Sur votre chemin...



Village de Banassac (A)

Banassac est un village limitrophe de la Canourgue. Centre majeur d'influence du pays Gabale à l'époque Gallo-Romaine, il deviendra même la deuxième ville la plus importante de Lozère derrière Javols, pendant les trois premiers siècles de notre ère. Sa prospérité est liée à l'époque aux ateliers de céramiques et de poteries sigillées. Il deviendra par la suite un important centre de production de monnaie mérovingienne. Si l'Histoire a voulu que son influence soit à partir du VIIème siècle éclipsée par celle grandissante du village de la Canourgue et de son monastère, le village subsistera jusqu'à nos jours. Portant désormais le nom de « Banassac-Canilhac » puisqu'elle fut récemment rattachée à la commune voisine de Canilhac, la commune est toujours à l'heure actuelle vivante et dynamique, grâce à ses habitants, ses écoles, ses associations et ses commerces. Elle a su également préserver les traces de son passé et recèle des trésors de patrimoine de tous les âges.

Nos coups de coeur à Banassac:

- Le Musée de Banassac à la Mairie (découverte du patrimoine gallo-romain et poteries)
- L'exposition "Vous avez dit poterie ?" à la Mothe
- Maison du Commandeur
- L'église Saint-Medard



Chanac (B)

La tour et le site des vestiges du **château médiéval** dominent le cœur du village de Chanac au sommet de son promontoire rocheux naturel. Situé au niveau de la Vallée du Lot, Chanac est fort de propositions en termes d'activités de pleine nature mais également des festivités annuelles.

La période estivale est dynamisée par de nombreux événements et manifestations sportives tels que le **Lozère Trail** pour la Pentecôte, la **fête votive** fin juin et en juillet-août le **festival Détours du Monde**, la **Fèsta d'Estiu**, le grand vide-greniers animé, l'exposition photo-peinture... Le tout accompagné d'un programme d'animations hebdomadaires riches en découvertes et accessibles à tout public grâce aux **visites guidées** de la cité chanacoise, aux **randonnées pédestres** accompagnées, aux activités équestres, aux sorties **spéléologies** ou encore des animations "faune et flore" encadrées par des naturalistes.

Chanac est également remplie d'histoire depuis l'**époque médiévale**. Encore aujourd'hui, nous percevons cet ancrage aux traditions d'époques mais aussi grâce à la présence d'un riche patrimoine vernaculaire, ce petit patrimoine tels que le **lavoir**, l'ancien **ferradou** ou encore le **clocher**.

Crédit photo : OTAGDT