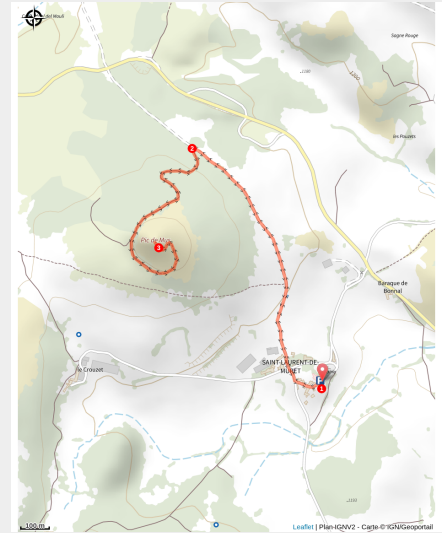


Le Pic de Mus

Saint-Laurent-de-Muret



Un caim au sommet du Pic de Mus (PNR Aubrac)



Une ascension courte mais intense sur le pic basaltique de Mus

Une belle balade pour atteindre les 1334m du Pic de Mus, cheminée basaltique au coeur du plateau granitique. De là-haut, sous la statue de Notre Dame de la Montagne, la vue porte au loin à 360° : on prend la mesure du pays

Infos pratiques

Pratique : Pédestre

Durée : 1 h 30

Longueur : 4.3 km

Dénivelé positif : 156 m

Difficulté : Facile

Type : Aller-retour

Itinéraire

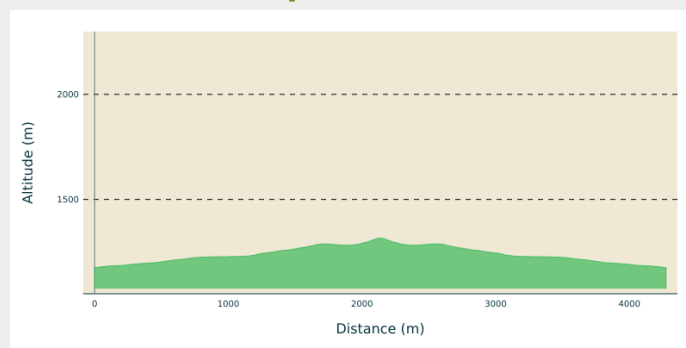
Départ : Devant la mairie

Arrivée : Devant la mairie

Balisage : — PR

Communes : 1. Saint-Laurent-de-Muret

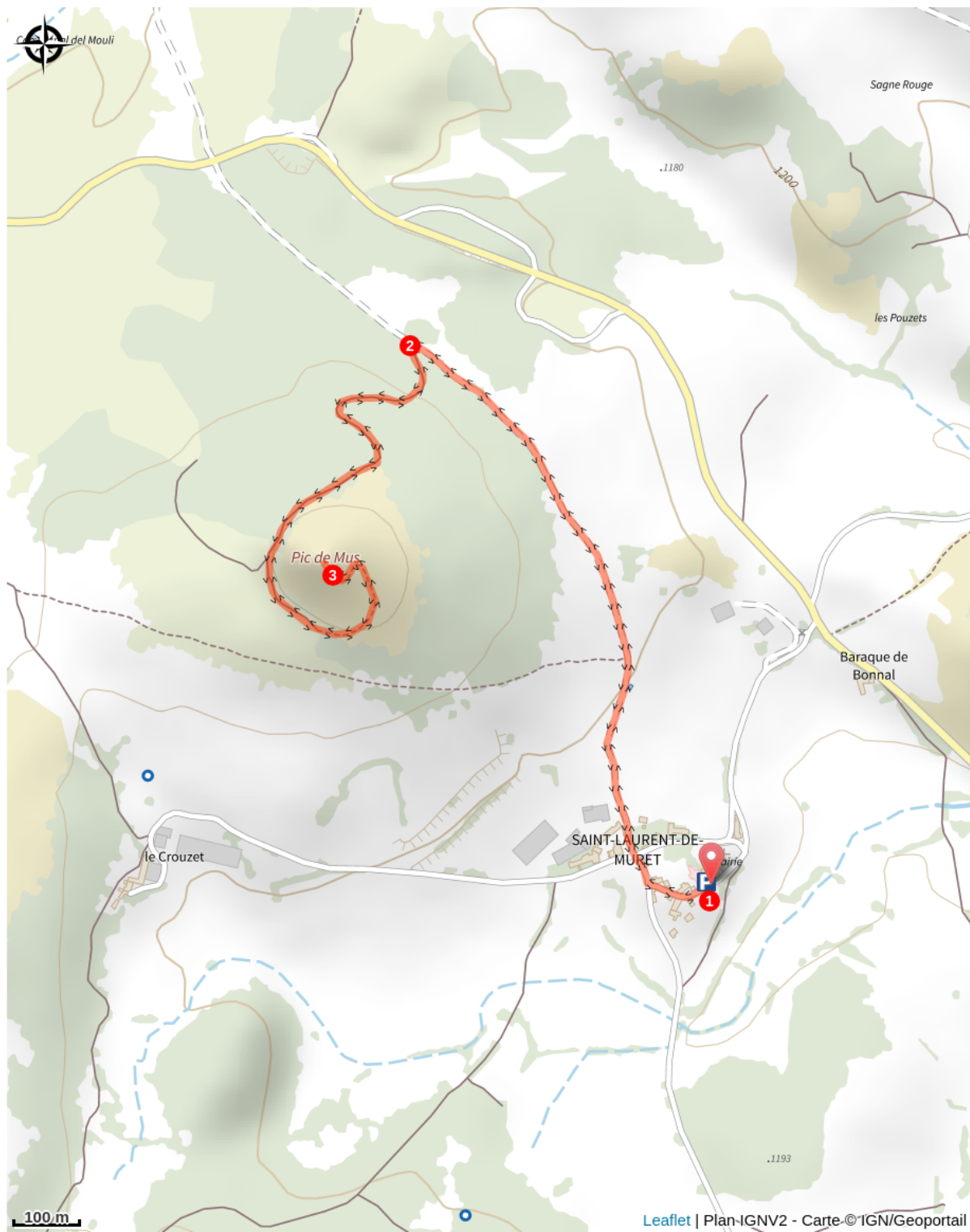
Profil altimétrique



Altitude min 1175 m Altitude max 1315 m

1. Devant l'église monter par la gauche puis tourner à droite au croisement. Au carrefour continuer tout droit pour entamer la montée.
2. Au croisement dans les pins, prendre le chemin à gauche serpentant jusqu'en haut.
3. Une fois en haut, redescendre par le même chemin pour rejoindre Saint-Laurent-de-Muret

Sur votre chemin...



Toutes les infos pratiques

Comment venir ?

Accès routier

Depuis l'A75, prendre la sortie 38 vers Antrenas puis prendre la D900 en direction de Nasbinals et Saint-Laurent-de-Muret

Parking conseillé

En face de l'église et de la mairie

Lieux de renseignement

Office de Tourisme du Commerce et de la Culture Gévaudan Destination

Place du Soubeyran, 48100 Marvejols

contact@gevaudan-authentique.com

Tel : 04 66 32 02 14

<https://www.gevaudan-authentique.com/>



Source



Comité Randonnée Pédestre de la Lozère

<https://lozere.ffrandonnee.fr/>



Communauté de Communes du Gévaudan

<http://www.cc-gevaudan.fr/>



Fédération Française de la Randonnée Pédestre

<https://www.ffrandonnee.fr/>