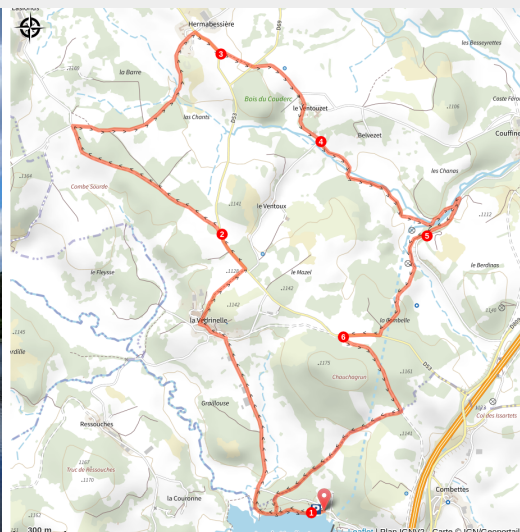



Le Lac du Moulinet

Le Buisson



Lac du Moulinet (© OTCC Gévaudan Destination)

Une randonnée aux portes d'entrée du plateau de l'Aubrac

Au départ du lac du Moulinet, ouvert à la baignade et aux sports nautiques, ce circuit offre des points de vue sur le plateau de l'Aubrac et le Roc de Peyre, tout proches, ainsi que sur la chaîne de la Margeride et le Mont Lozère plus lointains. Les truites arc-en-ciel et fario, les brochets et les perches qui peuplent ce lac en font aussi un lieu apprécié des pêcheurs.

Infos pratiques

Pratique : Pédestre

Durée : 3 h

Longueur : 10.3 km

Dénivelé positif : 204 m

Difficulté : Moyen

Type : Boucle

Thèmes : Point de vue

Itinéraire

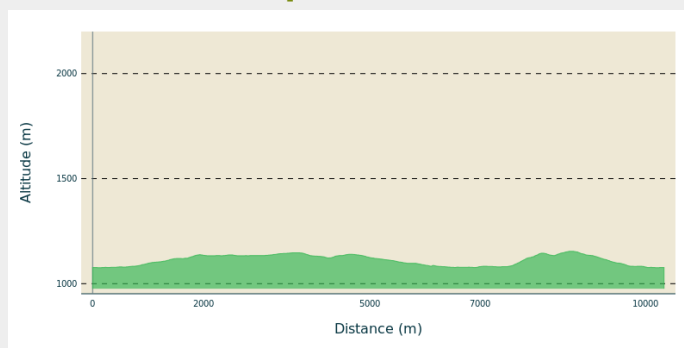
Départ : Devant la base nautique du lac du Moulinet

Arrivée : Devant la base nautique du lac du Moulinet

Balisage : — PR

Communes : 1. Le Buisson
2. Peyre-en-Aubrac

Profil altimétrique



Altitude min 1076 m Altitude max 1154 m

1. Du parking, passer devant le restaurant du lac et prendre le chemin qui longe le lac. Il contourne un bois puis rejoint une petite route ; l'emprunter jusqu'à la Védrielle. Traverser le hameau et arriver à hauteur d'une croix en granite. S'engager sur le chemin de droite et déboucher sur la D 53 ; la suivre à gauche jusqu'à la croix du Lièvre.
2. S'avancer sur le chemin à gauche de la route, entre bois et pâturages. Atteindre ainsi la petite route de Fréjoutes ; la prendre à droite jusqu'au hameau d'Hermabessière. Au croisement, virer à droite sur la D 53 et la suivre sur 200 m environ.
3. Prendre le chemin de gauche qui arrive rapidement sur la D 69 ; la couper pour prendre en face la petite route du Ventouzet. Au centre aéré, bifurquer à droite et atteindre un virage.
4. Poursuivre tout droit par un chemin de terre. Franchir un ruisseau, puis longer un bois à gauche. L'itinéraire oblique ensuite à gauche pour aller franchir un canal. Prendre à droite la route de Couffinet sur environ 240 m.
5. Quitter la route pour un chemin à droite ; il monte jusqu'à la D 53. L'emprunter à droite sur 200 m environ
6. Prendre le chemin de gauche qui contourne un mamelon boisé. À la bifurcation, descendre à droite, puis prendre la route à gauche sur quelques mètres et descendre à travers bois pour rejoindre le point de départ.

Sur votre chemin...



Toutes les infos pratiques

Comment venir ?

Accès routier

Depuis l'A75 prendre la sortie 37 en direction du Buisson puis prendre la D809 en direction du Lac du Moulinet
Depuis Marvejols, prendre la direction du Buisson / Saint Chély d'Apcher et au niveau du rond point d'accès à l'autoroute prendre la première à droite en direction du Lac du Moulinet.

Parking conseillé

Parking de la base nautique

Lieux de renseignement

Office de Tourisme du Commerce et de la Culture Gévaudan Destination

Place du Soubeyran, 48100 Marvejols

contact@gevaudan-authentique.com

Tel : 04 66 32 02 14

<https://www.gevaudan-authentique.com/>



Source



Comité Randonnée Pédestre de la Lozère

<https://lozere.ffrandonnee.fr/>



Communauté de Communes du Gévaudan

<http://www.cc-gevaudan.fr/>