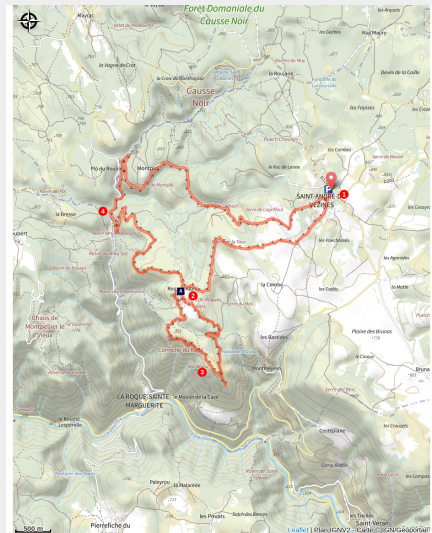


VTT N°67 - Roquesaltes, ruiniformes du Causse

Des Gorges du Tarn au Causse du Larzac - Saint-André-de-Vézines



Chaos de Roquesaltes (OT Millau GC)



Une plongée directe dans le monde de l'agropastoralisme caussenard. Si le début du circuit ressemble à une promenade en terrain dégagé, la suite nous émerveille par ses sentiers en corniche et à travers les chaos. Point d'orgue de la balade : Roquesaltes, «le donjon des Grands Causses».

Infos pratiques

Pratique : VTT

Durée : 2 h 30

Longueur : 17.4 km

Dénivelé positif : 482 m

Difficulté : Moyen

Type : Boucle

Thèmes : Agropastoralisme, Flore, Géologie

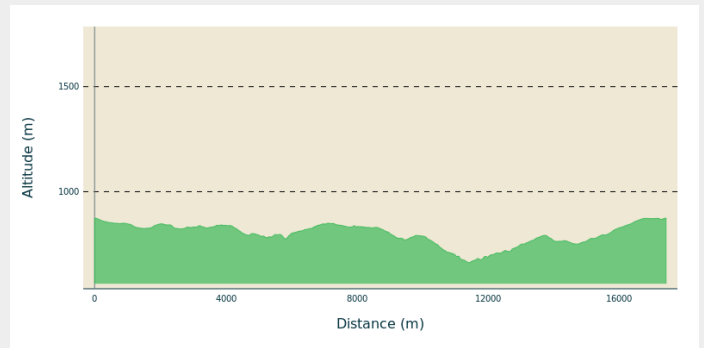
Itinéraire

Départ : Place de l'église, Saint-André de Vézines

Balisage : ➤ VTT Parc

Communes : 1. Saint-André-de-Vézines
2. La Roque-Sainte-Marguerite
3. Peyreleau

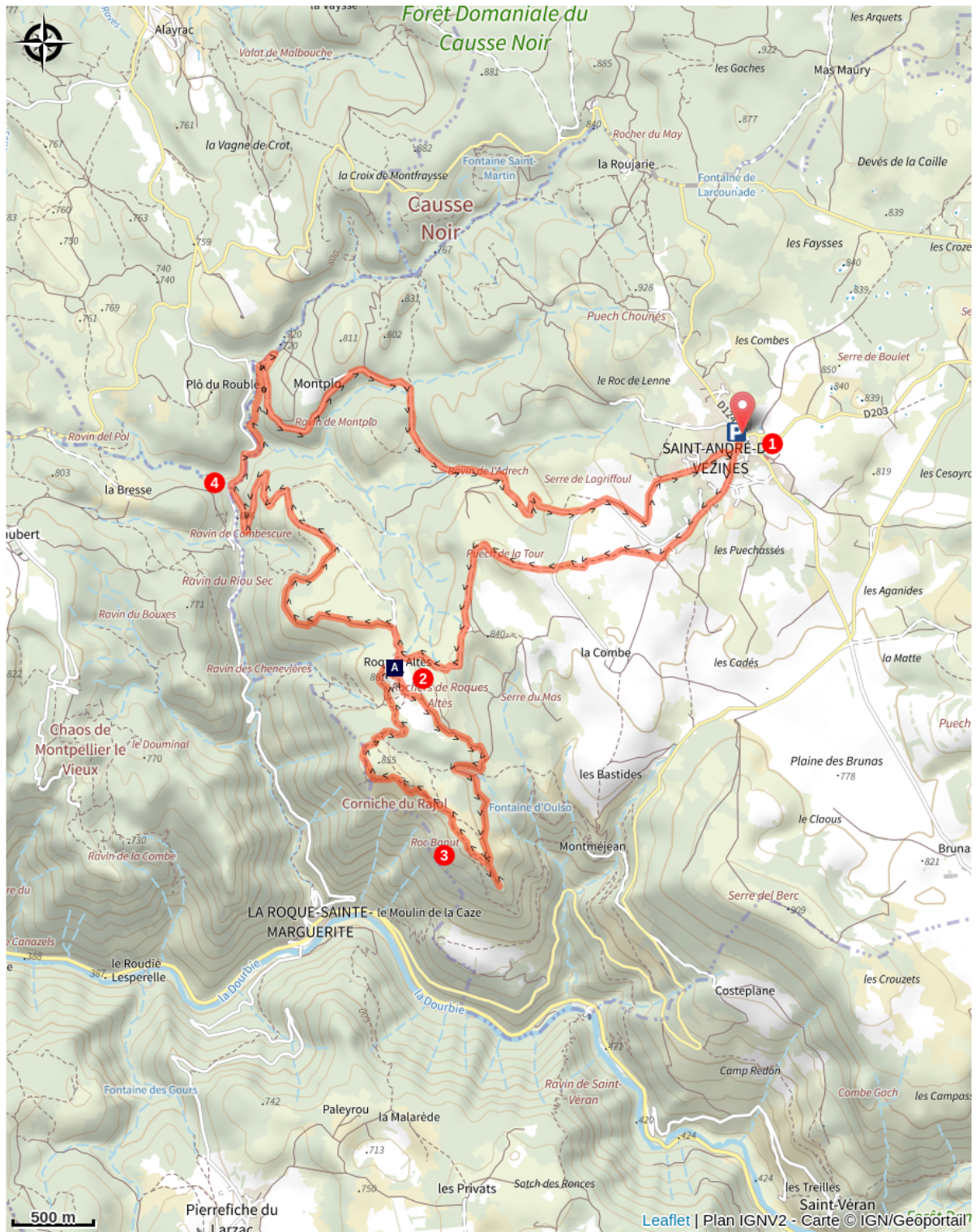
Profil altimétrique




Altitude min 662 m Altitude max 874 m

1. Prendre une ruelle qui descend en direction de Roquesaltes (commun au GR62A). Suivre la route pendant environ 1,5 km puis prendre la piste à droite qui mène à la ferme de Roquesaltes.
2. Passer devant la ferme, rester sur le chemin principal sur la gauche, qui longe le spectaculaire chaos rocheux. Puis, à gauche, on enfile un single qui rattrapera bientôt une piste se réduisant rapidement en single. Avant cela, l'aller-retour jusqu'aux antennes pour profiter du point de vue sur la vallée de la Dourbie.
3. Après un cheminement sinueux sur les Corniches du Rajol, vous rejoignez le site de Roquesaltes par l'arrière. Le parcours contourne le chaos par la gauche pour passer devant le «Rocher troué» puis on passe à nouveau devant la ferme, et à la barrière, on prend la piste en face, qui descend sur 2 km pour rejoindre la route du Ravin du Riou sec.
4. A la route, prendre à droite sur environ 300 m puis de nouveau à droite sur le sentier étroit du GR62A. La piste monte, après une épingle, on contourne la ferme de Montplo. En poursuivant sur le GR62A, une route sablonneuse ramène à la route que l'on quitte rapidement pour un monotrace à gauche. On arrive alors à St-André-de-Vézines pour rejoindre l'église par la route goudronnée.

Sur votre chemin...



 Rochers ruiniformes de Roquesaltes
(A)

Toutes les infos pratiques

i UNESCO Causses et Cévennes

Cet itinéraire est situé dans la zone cœur du Bien Causses et Cévennes, paysage culturel de l'agropastoralisme méditerranéen.

⚠ Recommandations

Réserve d'eau de 1,5l, réserve énergétique, blouson de pluie

Comment venir ?

Transports

Se déplacer en [bus ou en train](#), en covoiturage [Aires de covoiturage](#), en autostop [Rezopouce](#)

Accès routier

A 30 minutes de Millau. Emprunter la RD991 direction La Roque Sainte-Marguerite, Dépasser le village et monter par la RD41 pour rejoindre Saint-André de Vézines.

Parking conseillé

Place de l'église

i Lieux de renseignement

Office de Tourisme Millau Grands Causses

1, place du Beffroi, 12100 MILLAU

contact@ot-millau.fr

Tel : 05 65 60 02 42

<https://www.explore-millau.com/>





Sur votre chemin...



Rochers ruiniformes de Roquesaltes (A)

C'est l'un des plus importants chaos ruiniformes des causses. Il constitue un donjon naturel qui surplombe, avec sa cinquantaine de mètres, celui de Montpellier-le-Vieux, de l'autre côté du Ravin du Riou Sec. Rochers aux formes fantastiques dont 4 tours de 40 m de haut dont l'une se nomme l'Arc de Triomphe !

Certains de ces sites étaient autrefois auréolés d'une image fantastique, alimentant l'imaginaire des populations qui les évitaient.

Crédit photo : © Eric Teissedre