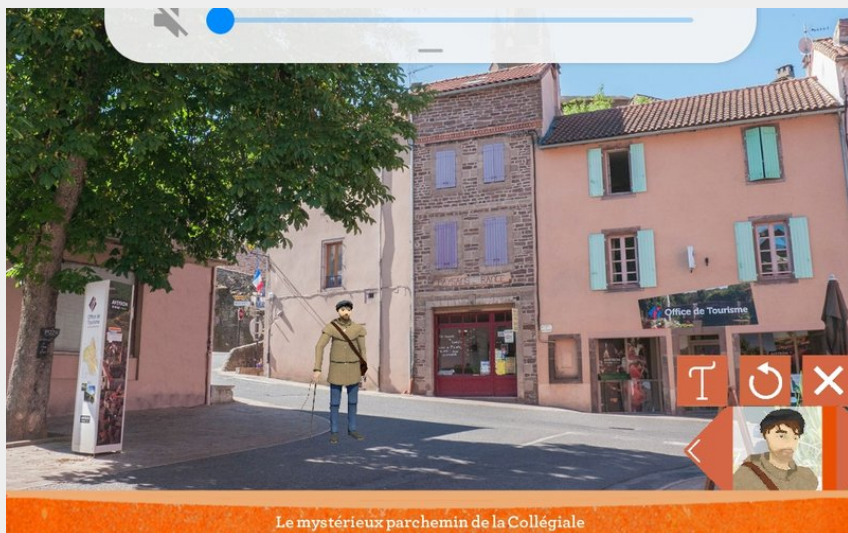


Le mystérieux parchemin de la Collégiale

Des falaises de Roquefort au Rougier - Belmont-sur-Rance



Le mystérieux parchemin de la Collégiale

(Réoviz)



Infos pratiques

Pratique : Pédestre

Durée : 1 h 30

Longueur : 1.7 km

Dénivelé positif : 66 m

Difficulté : Facile

Type : Numérique

Thèmes : Histoire et patrimoine

Sous l'oeil bienveillant de sa collégiale, la silhouette élancée de Belmont domine avec élégance la Vallée du Rance.

Sur cet îlot préservé du Rougier ont vécu des hommes et des femmes singuliers. Partir à leur rencontre au détour des ruelles caladées de la ville, c'est lever un coin de voile sur les screts d'une cité millénaire. C'est aussi, parfois, leur apporter quelque secours...

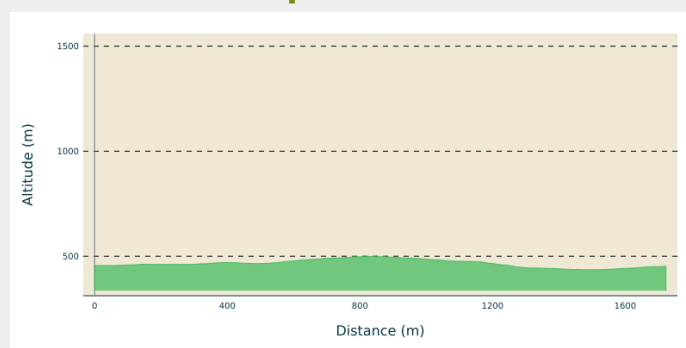
Itinéraire

Départ : Office de Tourisme

Arrivée : Office de Tourisme

Communes : 1. Belmont-sur-Rance

Profil altimétrique



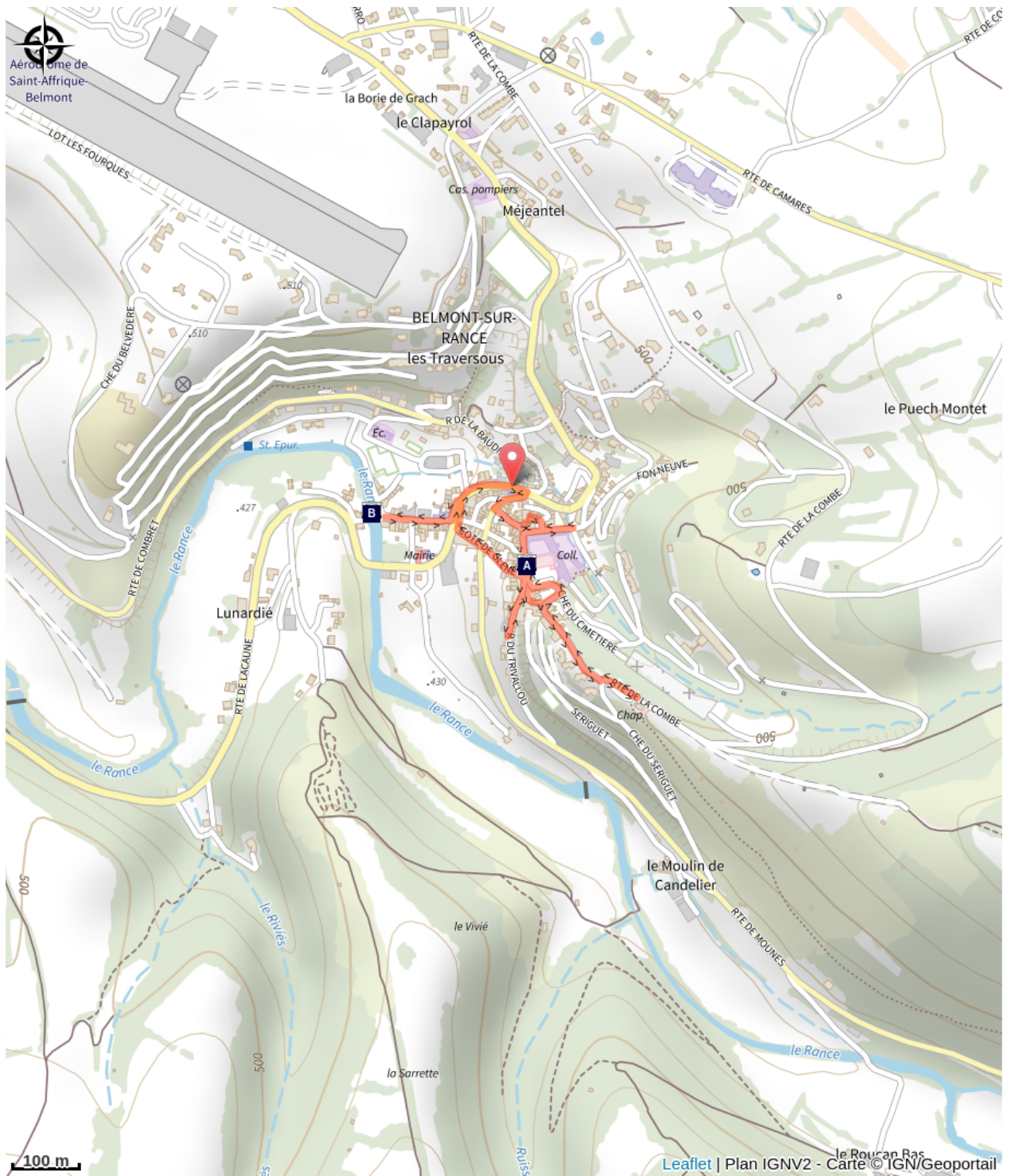
Altitude min 436 m Altitude max 499 m

Le contenu de cet itinéraire est disponible dans l'application Balades des Grands Causses, téléchargeable sur les stores.

[Télécharger l'application "Balade Grands Causses"](#)



Sur votre chemin...



 Collégiale (A)

 Pont vieux (B)

Toutes les infos pratiques

Comment venir ?

Accès routier

De Camarès par la D91

De Saint-Affrique par la D999 puis par la D32

Parking conseillé

Place Georges Mouls

Lieux de renseignement

Office de Tourisme Rougier Aveyron

Sud

20 avenue d'Albi, 12360 St Sernin sur
Rance

contact@tourisme-rougier-aveyron.com

Tel : 0565992913

<http://www.tourisme-rougier-aveyron.com>

Sur votre chemin...



Collégiale (A)

Construite de 1515 à 1524, par ordre du prévôt des chanoines de Belmont, Michel de Pontault, elle est édiflée pour remplacer l'ancienne église devenue trop petite. Il fallait accueillir tous les fidèles. Cette église en grès rose, de style gothique flamboyant, est classée Monument Historique en 1929.

Crédit photo : OT Belmont



Pont vieux (B)

Pont vieux du 12ème siècle remanié au 14ème siècle.

Crédit photo : OT Pays Belmontais