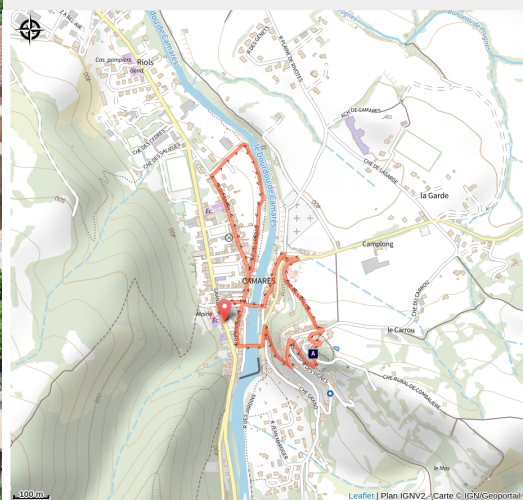
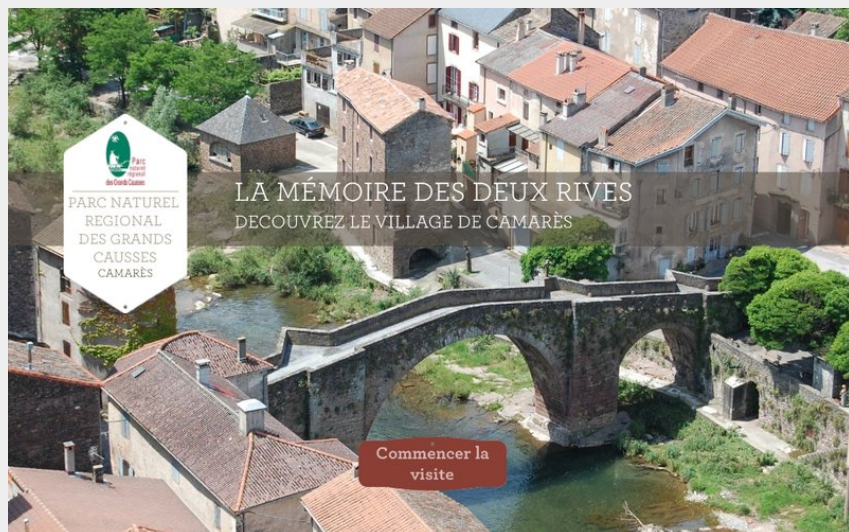


La Mémoire des deux rives

Des falaises de Roquefort au Rougier - Camarès



Installée de part et d'autre du Dourdou, Camarès est le témoin d'une riche histoire humaine. Au coeur du Rougier qui porte son nom, le village s'étend sur les deux berges d'une rivière aussi généreuse que changeante.

Héritière des plus anciennes implantations humaines agro-pastorales, elle s'est développée grâce au pont qui l'a désignée pendant des siècles; c'est autour de lui que s'est construite cette petite cité industrielle...

Infos pratiques

Pratique : Pédestre

Durée : 1 h 30

Longueur : 2.8 km

Dénivelé positif : 89 m

Difficulté : Moyen

Type : Numérique

Thèmes : Histoire et patrimoine

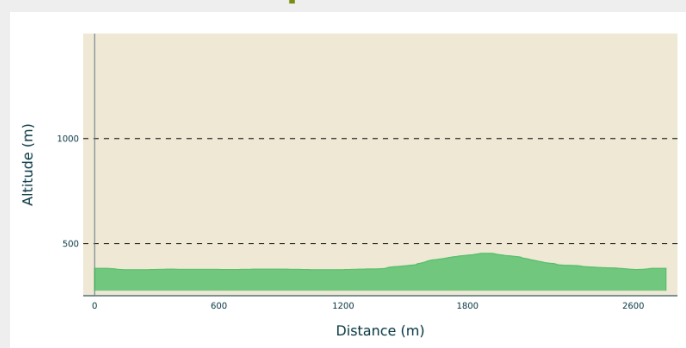
Itinéraire

Départ : Office de tourisme

Arrivée : Office de Tourisme

Communes : 1. Camarès

Profil altimétrique



Altitude min 376 m Altitude max 454 m

Le contenu de cet itinéraire est disponible dans l'application Balades des Grands Causses, téléchargeable sur les stores.

[Télécharger l'application "Balade Grands Causses"](#)



Sur votre chemin...



 Statue de la Vierge (A)

Toutes les infos pratiques

Lieux de renseignement

Office de Tourisme Rougier Aveyron Sud

20 avenue d'Albi, 12360 St Sernin sur
Rance

contact@tourisme-rougier-aveyron.com

Tel : 0565992913

<http://www.tourisme-rougier-aveyron.com>

Sur votre chemin...



Statue de la Vierge (A)

Notre Dame du Camarès fut édifée en 1946 en pierre de Lens (Gard), sur l'ancien clocher de l'église St Michel. Cette église fut détruite à plusieurs reprises au cours des guerres de religion et à la Révolution. A sa droite, l'autel, marque l'emplacement du chœur. Possibilité de découvrir depuis la terrasse panoramique, une vue à 360° sur Camarès et ses environs.

Crédit photo : OT Camarès