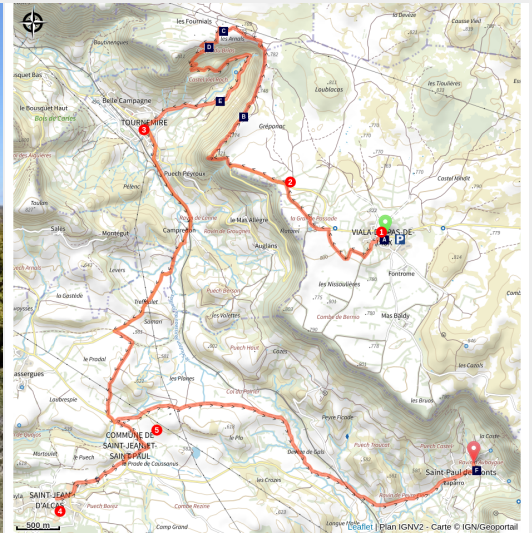


Variante GR®71 C par Tournemire et St-Jean d'Alcas

Des Gorges du Tarn au Causse du Larzac - Viala-du-Pas-de-Jaux



Cirque de Tournemire (Claude Chambaud)



Cette variante vous permet de découvrir le cirque de Tournemire, superbe havre de biodiversité, et le cinquième des villages templiers et hospitaliers du Larzac, le fort de Saint-Jean-d'Alcas

La descente dans le cirque de Tournemire et l'arrivée au bas du cirque de Saint-Paul-des-Fonts sont les deux grands spectacles, supervisés par la nature, de ce parcours qui longe les contreforts ouest du Larzac. Entre les deux : le superbe village cistercien de Saint-Jean d'Alcas, ancien fort de moniales et joyau d'architecture élégamment restauré

Infos pratiques

Pratique : Pédestre

Durée : 5 h 30

Longueur : 22.8 km

Dénivelé positif : 370 m

Difficulté : Difficile

Type : Etape

Thèmes : Agropastoralisme, Géologie, Point de vue

Itinéraire

Départ : Viala du Pas de Jaux

Arrivée : Saint-Paul des Fonts

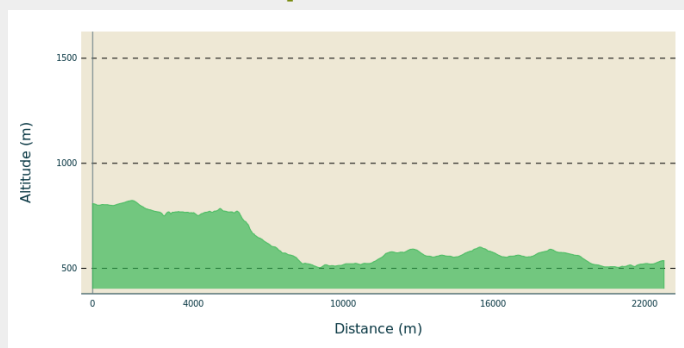
Balisage :  GR

Communes : 1. Viala-du-Pas-de-Jaux

2. Tournemire

3. Saint-Jean-et-Saint-Paul

Profil altimétrique









Altitude min 503 m Altitude max 823 m

1. Depuis la Tour du Viala du Pas de Jaux, passer devant l'église du village, et suivre la route vers le sud pour traverser le village. Environ 150m après la dernière maison, s'engager à droite sur un chemin. Avant d'atteindre la D23, bifurquer à gauche, passer à la croix du plo de la Lavogne puis rejoindre la D23.
2. La suivre à gauche sur 800m puis continuer à droite sur un chemin menant à la croix de Gréponac (Crépounac), longer les bords du cirque. Avant le dolmen de Coste Plane, bifurquer à gauche, continuer sur 500m et tourner encore à gauche, puis descendre dans le cirque par un sentier raide et caillouteux. Passer le pont du Diable. Suivre la piste jusqu'à Tournemire
3. De Tournemire, emprunter vers le sud la D559 sur 3,7km. Après l'ancienne voie ferrée, s'engager à gauche sur une piste qui rejoint la D93. La suivre sur 100m pour trouver à gauche une intersection de deux chemins. Prendre le chemin herbeux sur la droite. Couper le D93 et prendre à droite la piste conduisant à Saint-Jean d'Alcas.
4. De Saint-Jean d'Alcas, reprendre le chemin de l'aller jusqu'à l'intersection des deux chemins (D93).
5. Tourner à droite sur un large chemin, franchir la voie ferrée, poursuivre à droite et emprunter la D500 à gauche, jusqu'à Saint-Paul des Fonts.

Sur votre chemin...



-  Tour du Viala-du-Pas-de-Jaux (A)
-  Lavogne (C)
-  les oiseaux du cirque (E)

-  Le cirque de Tournemire (B)
-  Le cirque de Tournemire (D)
-  Espace botanique Hippolyte Coste (F)

Toutes les infos pratiques

i UNESCO Causses et Cévennes

Cet itinéraire est situé dans la zone cœur du Bien Causses et Cévennes, paysage culturel de l'agropastoralisme méditerranéen.

Comment venir ?

Transports

Se déplacer [en bus ou en train](#), en covoiturage [Aires de covoiturage](#), en autostop [Rezopouce](#)

Accès routier

Le Viala du Pas de Jaux, à 36km de Millau par la D809 et la D23.

Parking conseillé

Parking ombragé direction L'Hospitalet du Larzac

i Lieux de renseignement

Office de Tourisme Larzac et Vallées

Place du Claux, 12230 NANT

infos@tourisme-larzac.com

Tel : +33(0)565622364

<http://www.visit-larzac.com/>



Source



C.C. Larzac et Vallées - CDRP Aveyron

Sur votre chemin...



Tour du Viala-du-Pas-de-Jaux (A)


Le territoire du Viala-du-Pas-de-Jaux a été donné aux Templiers en 1150 par le seigneur de Tournemire. Aux XIIème et XIIIème siècles, le Viala, comme on dit alors, n'est constitué que de quelques mas, c'est à dire d'exploitations agricoles.

Lorsque les Hospitaliers prennent possession des biens du Temple après 1312, ils décident de créer en ce lieu un village et pour cela construisent les bâtiments d'une exploitation agricole qui sera gérée par les frères de l'ordre. Ils élèvent pour eux en 1315 le logis des chevaliers et construisent une église dédiée à Saint-Jean Baptiste, le Saint Patron des Hospitaliers.

Jusqu'en 1430, les habitants du Viala-du-Pas-de-Jaux et de ses alentours, se réfugiaient à Sainte-Eulalie-de-Cernon lors des périodes de grande insécurité régnant sur le Larzac. Compte tenu de la distance relativement élevée, les habitants demandent l'autorisation au Grand Prieur de Saint Gilles, Bertrand d'Arpajon de construire une tour fortifiée pour pouvoir s'y réfugier eux et leurs biens. C'est la première fortification construite sur le plateau.

Aujourd'hui la tour avec ses 30 mètres de haut est restaurée. Le rez-de-chaussée voûté, les cinq étages et le chemin de ronde à son sommet sont accessibles aux visiteurs, ainsi que le logis des hospitaliers datant du XIVème S.

Crédit photo : Association La Tour du Viala



Le cirque de Tournemire (B)

Situé au sud-ouest du Causse du Larzac, le cirque de Tournemire est une zone géologique remarquable, qui marque la limite entre les avants-causses et les grands causses. Il présente des corniches calcaires et des escarpements rocheux avec des grottes et cavités où y nichent des rapaces comme le hibou grand-duc, l'aigle royal.

Crédit photo : Claude Chambaud



🐄 Lavogne (C)

Depuis le Néolithique, l'Homme n'a su de cesse que d'améliorer les nombreuses mares et trous d'eau naturels qu'il trouvait sur le causse, à la faveur d'une petite dépression du terrain appelé sotch ou doline. Ces indispensables réserves d'eau servaient aussi bien de point d'breuvement pour le bétail que de lavoir, de vivier...mais leur fond argileux, plus ou moins imperméable, n'a jamais cessé de poser des problèmes d'étanchéité. Si en occitan, lavanha designe l'ensemble des mares, qu'elles soient naturelles ou aménagées, au parc, nous préférons réserver l'appellation lavogne, ou lavagne, aux marres empierrées ou artificielles, témoins de l'essor du pastoralisme au XIXème siècle. (texte PNR Grands Causses).

Crédit photo : DelphineAtche



🏔️ Le cirque de Tournemire (D)

Zone Natura 2000, le grand cirque est une des plus remarquables entailles de la bordure occidentale du Larzac. Les pentes inférieures correspondent aux seules marnes toarciennes qui se montrent un peu dégagées dans les ravinement SW, partout ailleurs elles sont masquées par des talus de pierrailles et par de gros éboulis. Plus haut les barres calcaires et dolomitiques dessinent l'encadrement du cirque présentant un relief ruiniforme.

Crédit photo : (c) Katia Fersing



🐦 les oiseaux du cirque (E)

Les falaises du cirque de Tournemire sont le terrain de nidification et de jeux pour de nombreux oiseaux, des plus expressifs aux plus discrets : Hirondelles des rochers, le Martinet à ventre blanc, le Crave à bec rouge, le Tichodrome échelette, les Chauves-souris(Grand Ronolophe), rapaces rupestres dont le Grand Duc d'Europe.

Crédit photo : Jjacques Patricia -LPO



✿ Espace botanique Hippolyte Coste (F)

Etabli au rez-de-chaussée du presbytère accolé à l'église de Saint-Paul-des-Fonts, l'espace botanique est consacré à la vie et à l'œuvre du chanoine Hippolyte Coste qui partagea sa vie entre les devoirs de son ministère et sa passion pour la botanique.

Ce rouergat d'origine paysanne modeste, que l'on a surnommé «le curé des fleurs», a su s'élever dans la cour des plus grands botanistes en réalisant notamment la remarquable et magistrale «Flore descriptive et illustrée de la France, de la Corse et des contrées limitrophes» (1901 - 1906) qui constitue son œuvre maîtresse, connue et reconnue encore de nos jours à l'échelle internationale européenne.

Saint-Paul-des-Fonts, dans le souvenir du «curé des fleurs» ravivé par ce musée, devient ainsi une destination incontournable pour tous ceux qui désirent s'instruire et se ressourcer en découvrant les richesses botaniques sur les grands espaces fleuris du Larzac et l'Aveyron (texte de Christian Bernard).

Ouvert de la mi-mars à octobre de 10h à 18h. Visite gratuite.

Crédit photo : OT Larzac et Vallées