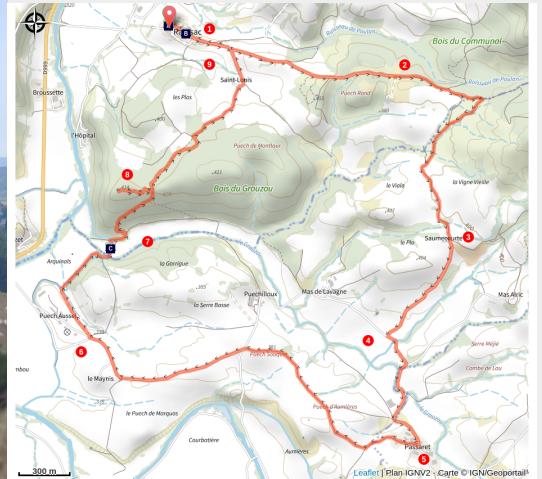


Entre statues menhir et Rougier

Des falaises de Roquefort au Rougier - Vabres-l'Abbaye



Entre Statues Menhirs et Rougier (Roquefort tourisme)



Nichées dans la plaine alluviale du Dourdou, trois stèles à forme humaine jalonnent cette promenade familiale au cœur d'un paysage de champs, de chênes et de bruyères

Entre Puech Redon et Saumecourte, débusquez les répliques des statues-menhirs du Néolithique découvertes dans ce paysage d'ocre rouge et de verdure. Le pont-canal du Grauzou, ouvrage d'irrigation, est l'autre curiosité patrimoniale de cette balade paisible, qui n'a d'autre difficulté qu'un dénivelé de 100m au cœur d'un bois de chênes

Infos pratiques

Pratique : Pédestre

Durée : 2 h 45

Longueur : 10.8 km

Dénivelé positif : 226 m

Difficulté : Moyen

Type : Boucle

Thèmes : Eau, Flore, Histoire et patrimoine

Itinéraire

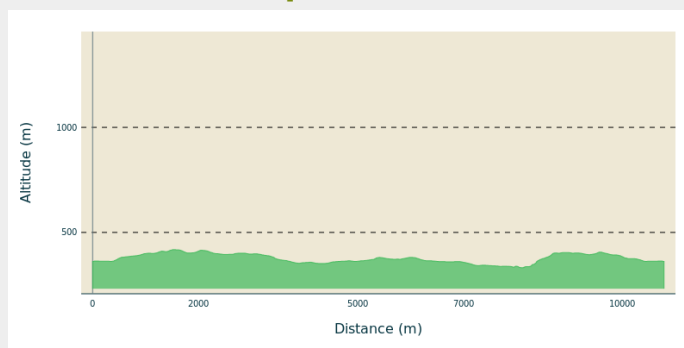
Départ : Rayssac (Commune de Vabres l'Abbaye)

Arrivée : Rayssac (Commune de Vabres l'Abbaye)

Balisage : — PR

Communes : 1. Vabres-l'Abbaye
2. Montlaur
3. Gissac

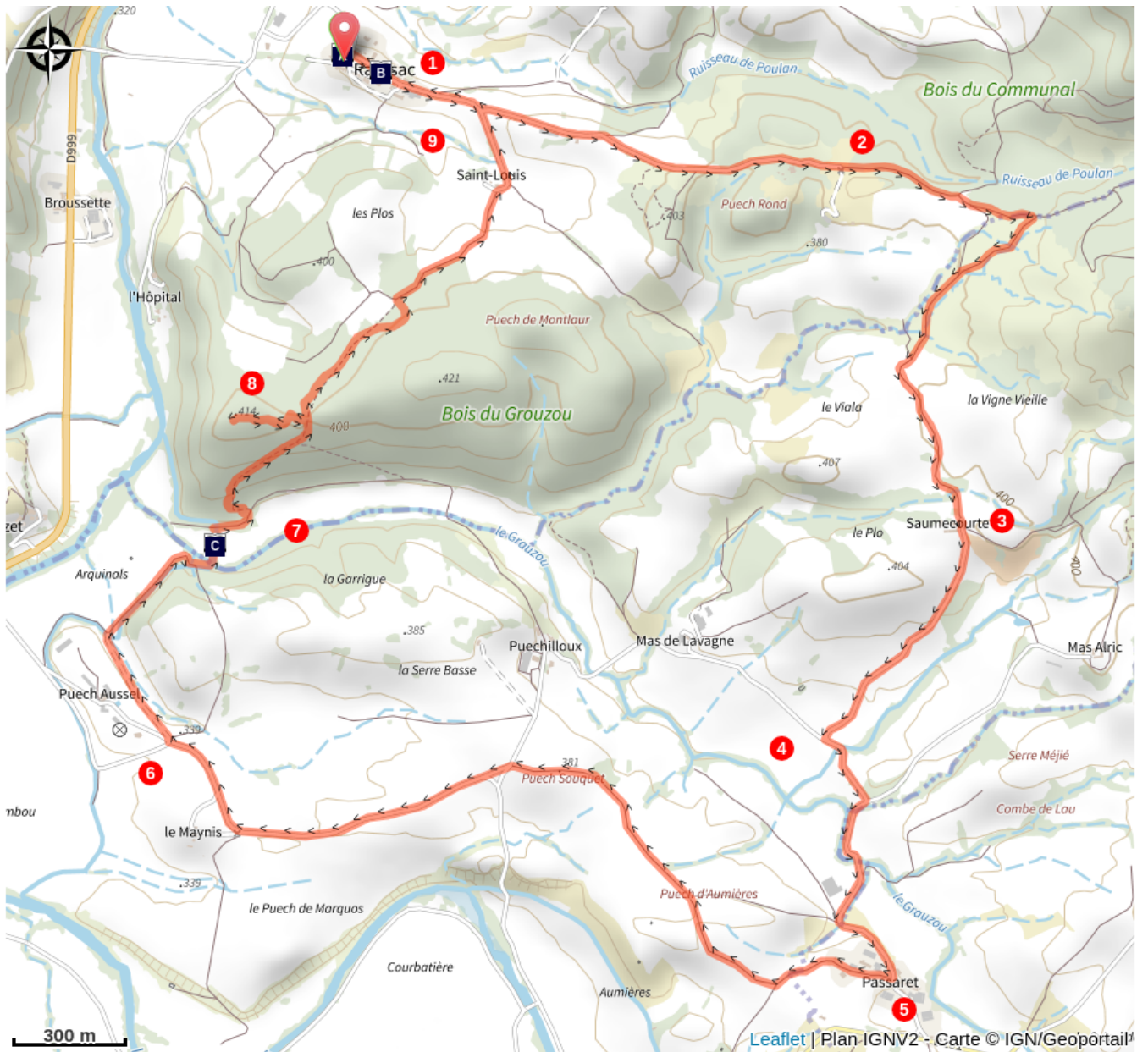
Profil altimétrique



Altitude min 332 m Altitude max 418 m

1. Depuis le parking, prendre la route qui traverse le village, puis continuer tout droit direction les Combes.
2. Continuer sur le chemin de terre environ 100m. A la croix de St-Benoit, poursuivre tout droit, puis prendre à droite direction Saumecourte.
3. Arrivé à Saumecourte, prendre la route sur 700 mètres.
4. Au carrefour prendre à gauche, puis à droite, jusqu'à traverser la ferme de Passaret.
5. Tourner à droite et poursuivre sur le chemin de terre sur 1,4km. Puis, à la route, continuer tout droit direction Puech-Haussel.
6. Juste avant le hameau, prendre la piste qui descend sur la droite, puis encore à droite sur 300 mètres. Arrivé tout près du ruisseau, prendre le petit raidillon sur votre droite, puis poursuivre à gauche vers l'acqueduc du Graouzou.
7. A la sortie du pont, tourner à droite, puis prendre le premier chemin à gauche.
8. Au sommet, sur la gauche un A/R est possible vers les sépultures wisigothes. Ensuite, continuer sur le chemin principal jusqu'à Saint-Louis.
9. Au carrefour, tourner à gauche pour rejoindre Rayssac.

Sur votre chemin...



-  Les sarcophages (A)
-  Acqueduc du Grauzou (C)

 La laiterie (B)

Toutes les infos pratiques

Comment venir ?

Transports

Se déplacer en bus ou en train : <https://lio.laregion.fr/>

Covoiturage : BlaBlaCar, Rézo Pouce, Mobicoop, Idvroom, LaRoueVerte, Roulez malin

Accès routier

Depuis Saint-Affrique/Millau, suivre la D999 en direction d'Albi, 5 km après Vabres l'Abbaye, tourner à gauche pour rejoindre le village de Rayssac.

Depuis Saint-Sernin/Albi, suivre la direction de Millau, et 500 m après Moulin-Neuf tourner à droite pour rejoindre Rayssac.

Parking conseillé

Parking du cimetière

Lieux de renseignement

OT Pays du Roquefort (St-Affrique)

Boulevard Aristide Briand, 12400 Saint-Affrique

contact@roquefort-tourisme.fr

Tel : 0565585600

<http://www.roquefort-tourisme.fr/>



Sur votre chemin...



Les sarcophages (A)

Les sarcophages ont été découverts dans le cimetière et mis en valeur sur le mur du cimetière du village. On peut en découvrir d'autres dans les bois aux alentours

Crédit photo : DelphineAtche



La laiterie (B)

Une partie de ce bâtiment a abrité la laiterie du village. Elle était louée par les caves de Roquefort Société. Une ouvrière de Société y produisait les fromages avec le lait collecté dans le village et les alentours (environ 15 à 20 roquefort par jour). Ces fromages étaient ensuite collectés une fois par semaine, par une charette qui les amenait aux caves de Roquefort. La laiterie a cessé son activité au milieu des années 1950. A partir de cette date, les villageois apportaient leur lait à la laiterie de Vabres l'Abbaye.

Crédit photo : DelphineAtche



Acqueduc du Grauzou (C)

Au cours du 19^e siècle les préoccupations liées à l'insuffisance en eau étaient déjà d'actualité. C'est ainsi que dès 1862 le projet de la construction d'un canal d'irrigation depuis les rives du Dourdou se dessine. L'initiateur du projet est Hippolyte Barascud. Ce projet controversé de canal d'irrigation de 9km verra le jour avec les 1^{er} travaux vers 1865. Le canal s'étire de Montlaur à la ferme de Montet (au sud de Vabres l'Abbaye). Cet ouvrage construit proche de la rivière subit les caprices de celle-ci. En effet les crues du Dourdou provoquent l'ensablement du canal et sa détérioration. Au final, ce canal aura rendu service durant un peu plus d'1 siècle. Les coûts d'entretien et la grande quantité de temps nécessaire à son entretien auront raison de sa pérennité.

Crédit photo : Joseph COSTE, randonneurs du Vabrais
