
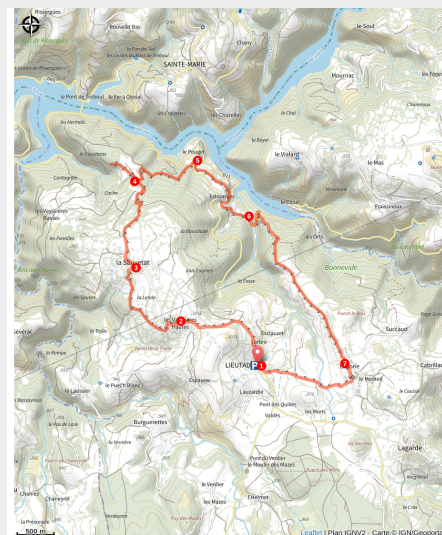


# Le Roc des Pas

Lieutades



L'église dans le bourg de Lieutadès (OT des Pays de Saint-Flour)



*Cet itinéraire entre plateau et gorges profondes ménage de très beaux points de vue sur la vallée de la Truyère et les monts du Cantal. Le "Roc du Pas" vous donnera l'occasion de laisser divaguer votre imagination.*

De Lieutadès, en passant par les Vayssières Hautes, la Sauvetat ou encore Laborie, passez de villages en villages pour ensuite prendre des chemins forestiers avec une magnifique vue sur les gorges de la Truyère, toujours aussi sauvages !

## Infos pratiques

Pratique : Pédestre

Durée : 4 h 30

Longueur : 13.2 km

Dénivelé positif : 508 m

Difficulté : Difficile

Type : Boucle

Thèmes : Histoire et patrimoine, Point de vue

# Itinéraire

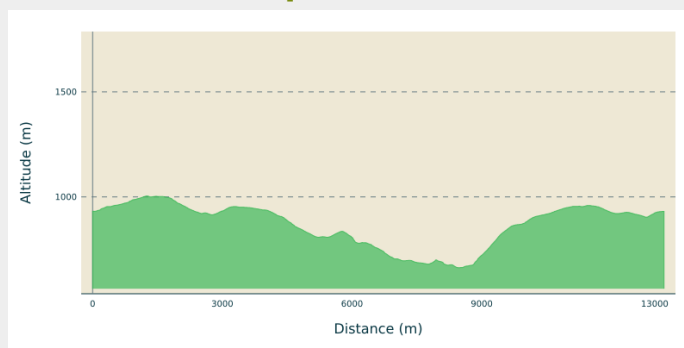
**Départ** : Place de la mairie, Lieutadès

**Arrivée** : Place de la mairie, Lieutadès

**Balisage** : — PR

**Communes** : 1. Lieutades

## Profil altimétrique



Altitude min 663 m Altitude max 1004 m

1. Place du village de Lieutadès, emprunter la route de la Sauvetat sur 1,5 kilomètres jusqu'aux Vaissières Hautes.
2. Traverser le village tout droit puis à la sortie prendre à gauche un chemin entre les haies, le suivre sur 700 mètres et rejoindre un autre chemin que l'on prend à droite jusqu'à la Sauvetat.
3. Au carrefour, prendre le chemin goudronné à gauche, traverser le village et continuer à droite par le chemin qui longe la dernière maison. Suivre la clôture et descendre le large chemin entre deux haies de frênes.
4. (Hors circuit : à l'intersection, continuer tout droit jusqu'au replat, longer la clôture à gauche jusqu'au bois, suivre le sentier, franchir la clôture et continuer par la sente le long du talus jusqu'au Roc des Pas). Au point (4), prendre le chemin qui descend à droite rejoindre un chemin que l'on prend à droite et qui mène au Poujet.
5. Traverser la D65, prendre le chemin à droite de la maison et rejoindre la D11 que l'on suit sur la droite sur 500 mètres. Bifurquer dans le chemin qui mène à Estournies. Traverser le village et suivre à gauche le chemin qui rejoint la D11.
6. Suivre à droite la D11, passer le pont et dans le virage suivant, bifurquer à droite dans le chemin qui monte dans le bois. Passer la clôture et suivre le chemin entre deux haies jusqu'à La Borie.
7. Traverser le village et à la sortie prendre à droite le long d'un muret pour rejoindre un chemin entre deux haies qui ramène à Lieutadès

# Sur votre chemin...



# Toutes les infos pratiques

## **Recommandations**

Pensez à bien refermer les clôtures une fois que vous les avez franchi.

## **Comment venir ?**

Parking conseillé

Place de la Mairie, Lieutadès

## **Lieux de renseignement**

### **Les Pays de Saint-Flour - Bureau de Chaudes-Aigues**

3 Place du Gravier, 15110 Chaudes-Aigues

[chaudesaigues.info@pays-saint-flour.fr](mailto:chaudesaigues.info@pays-saint-flour.fr)

Tel : 04 71 23 52 75

<https://www.pays-saint-flour.fr/>

