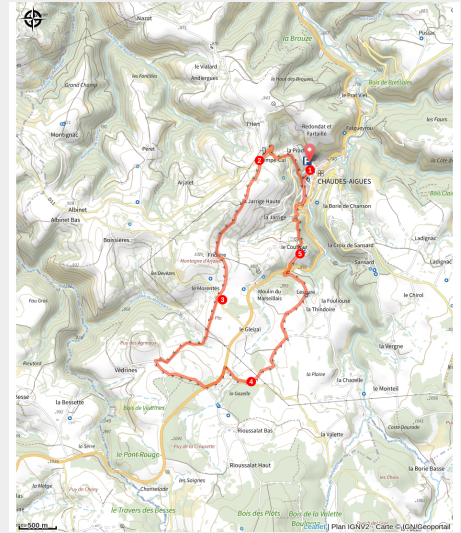


Les Bécasses

Chaudes-Aigues



Une belle vue sur le Caldaguès (OT des Pays de Saint-Flour)



Un circuit assez difficile pour découvrir les abords du plateau de l'Aubrac

Cette randonnée vous permettra de découvrir les environs de Chaudes-Aigues et l'agriculture locale basée sur l'élevage (belles vaches de race Aubrac), tout au long du circuit la flore est riche et variée.

Infos pratiques

Pratique : Pédestre

Durée : 4 h

Longueur : 11.2 km

Dénivelé positif : 385 m

Difficulté : Difficile

Type : Boucle

Thèmes : Faune, Flore

Itinéraire

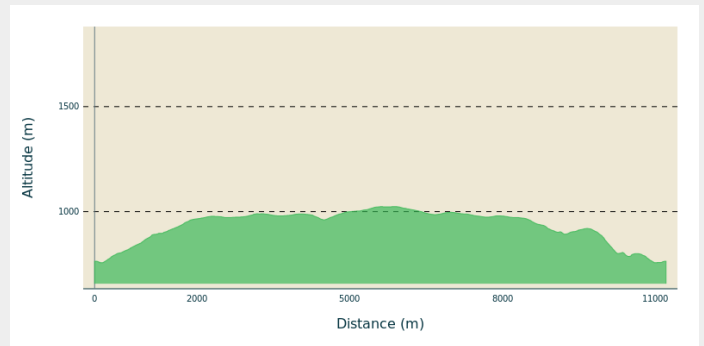
Départ : Parking de l'enclos, Chaudes-Aigues

Arrivée : Parking de l'enclos, Chaudes-Aigues

Balisage : — PR

Communes : 1. Chaudes-Aigues

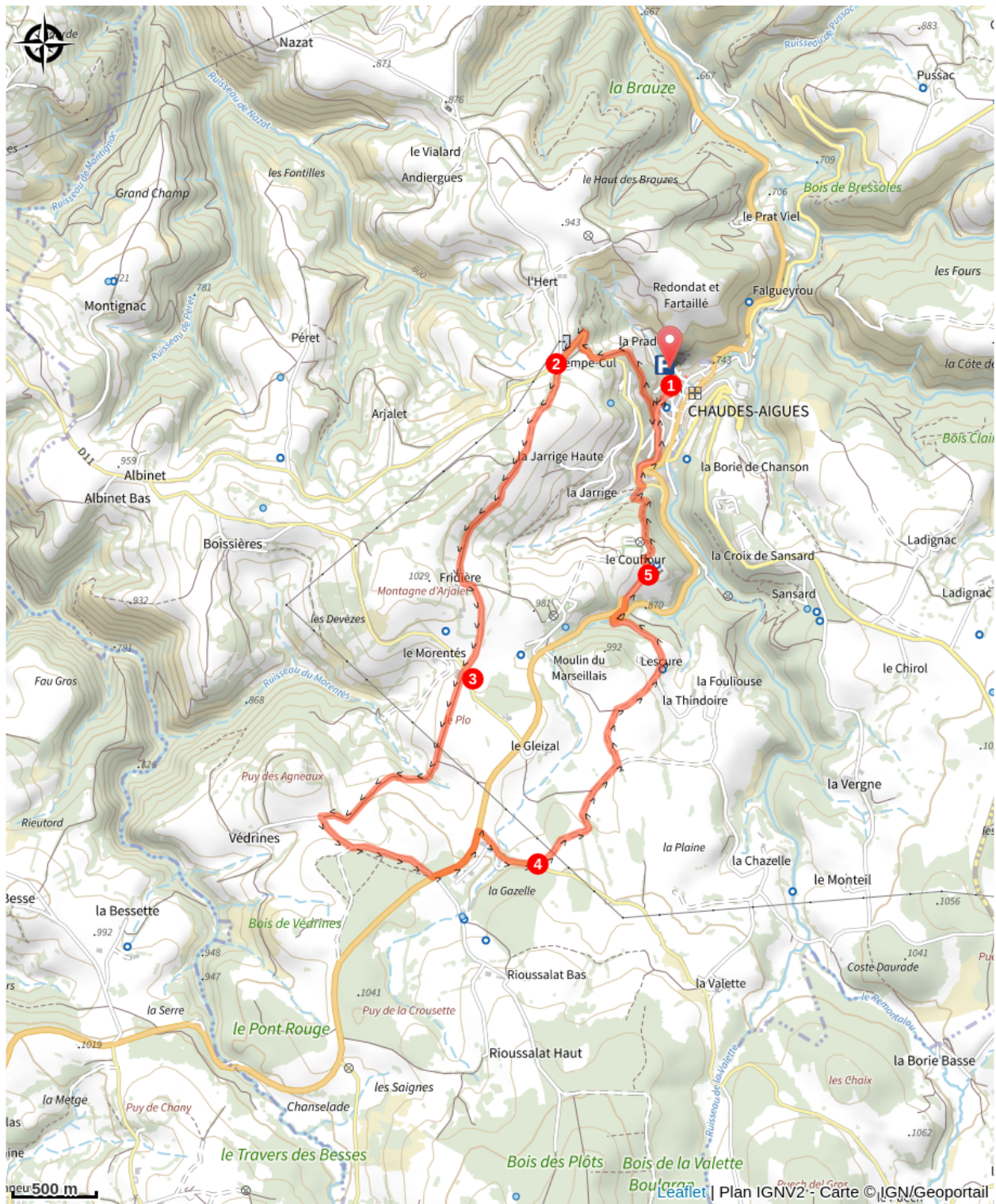
Profil altimétrique



Altitude min 757 m Altitude max 1024 m

1. Départ de Chaudes-Aigues au parking de l'Enclos, à côté du gymnase. Monter vers l'Église, prendre la petite rue qui descend à gauche, et au carrefour prendre la rue montante à droite. Continuer tout droit vers la Cité Saint-Michel puis prendre à droite le petit chemin qui monte, le suivre jusqu'à la route départementale n°11. Prendre la route à droite sur 200 mètres puis dans le virage le chemin à gauche qui remonte vers la route.
2. Au carrefour de l'Hert prendre le chemin à gauche jusqu'à Fridières. En arrivant à la ferme, prendre à gauche puis à droite la route jusqu'à la croix du Mourentès.
3. A la croix, prendre le chemin en face qui traverse les prairies puis une partie de bois avant d'arriver à la Croix de Védrines. A la route prendre à gauche. A l'entrée du bois prendre le chemin en face, jusqu'à la route départementale n°921. Traverser le carrefour et prendre à gauche le chemin le long de la route, jusqu'au carrefour de la route des Deux-Verges, prendre à droite la route départementale n°513 au lieu-dit « Les Bécasses ».
4. Quitter la route pour prendre à gauche le chemin, continuer jusqu'au village de Lescure. A Lescure, prendre à gauche la route communale jusqu'à la route départementale, puis prendre à gauche et remonter vers le Château du Couffour.
5. En arrivant sous le château prendre à gauche sous le corps de ferme, puis à droite en passant devant le bâtiment d'accueil du camping et descendre dans la forêt (point de vue sur Chaudes-Aigues) jusqu'à l'aire de repos. Prendre en face la petite route qui passe derrière la gendarmerie, continuer jusqu'à la Cité Saint-Michel, suivre la rue jusqu'au bout, et prendre à droite en descendant la route empruntée à l'aller jusqu'au parking de l'enclos.

Sur votre chemin...



Toutes les infos pratiques

Comment venir ?

Parking conseillé

Parking de l'enclos, Chaudes-Aigues

Lieux de renseignement

Les Pays de Saint-Flour - Bureau de Chaudes-Aigues

3 Place du Gravier, 15110 Chaudes-Aigues

chaudesaigues.info@pays-saint-flour.fr

Tel : 04 71 23 52 75

<https://www.pays-saint-flour.fr/>



Source



Saint-Flour Communauté

<https://saint-flour-communaute.fr/>