


Tiracols : le trou del Baou

Peyre-en-Aubrac



Baou de l'Estival (OT de l'Aubrac Lozérien)



De très beaux chemins sillonnent la Margeride au bord de la Truyère. Véritable paradis des pêcheurs, les ruisseaux (Prévenchères, Gazelle et Triboullin) alimentent les moulins et voisinent avec les grandes voies de communication du territoire (Voie romaine Lyon - Toulouse).

À DÉCOUVRIR EN CHEMIN

- La rivière Truyère et sa gorge
- Bâtisses et habitats traditionnels de la Margeride
- Chaos granitique, Trou del Baou
- Ruisseau de Prévenchères
- Puech Bacho

Infos pratiques

Pratique : Pédestre

Durée : 2 h 15

Longueur : 6.3 km

Dénivelé positif : 167 m

Difficulté : Facile

Type : Boucle

Thèmes : Eau

Itinéraire

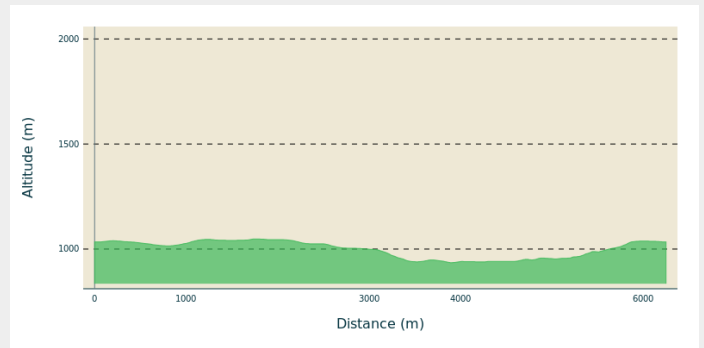
Départ : Centre du village, sous le four communal

Arrivée : Centre du village, sous le four communal

Balisage : — PR

Communes : 1. Peyre-en-Aubrac
2. Rimeize

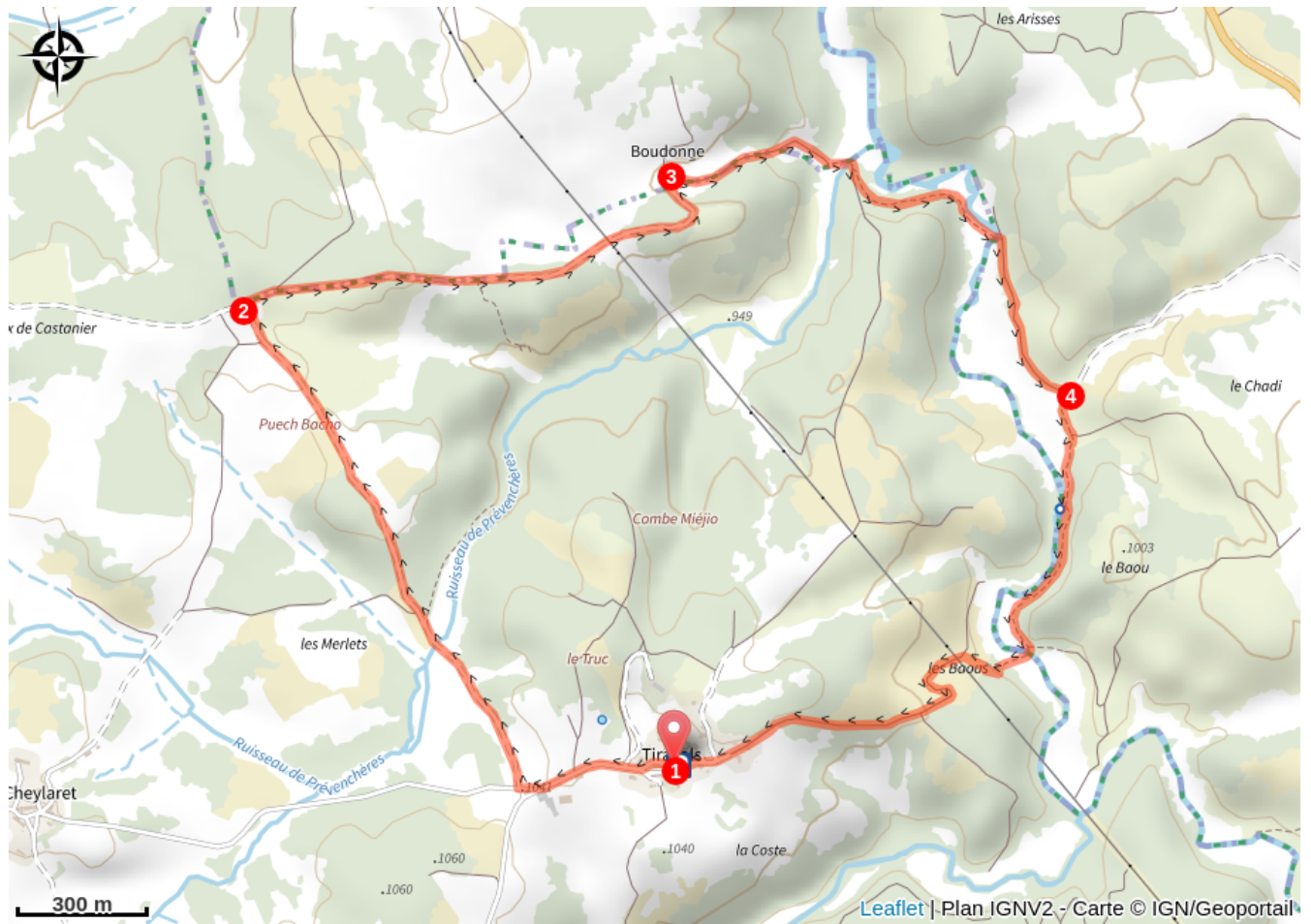
Profil altimétrique



Altitude min 935 m Altitude max 1048 m

1. Partir à gauche du four banal et de l'abreuvoir de Tiracols. Revenir au carrefour à l'entrée du village. Prendre le chemin de terre à droite ; il descend jusqu'au ruisseau de Prévenchères, remonte en face et atteint une piste (*jonction avec le sentier GR® 65*).
2. Tourner à droite, et à la croix, laisser le chemin de gauche (*séparation avec le sentier GR® 65*) pour continuer tout droit sur le chemin de la ferme de Boudonne. Franchir une clôture et se diriger vers la ferme.
3. Avant d'atteindre la ferme de Boudonne, tourner à droite sur le chemin qui descend à travers le pâturage. Après l'échalier, s'avancer en face dans le pâturage et traverser le petit ruisseau de Prévenchères. Prendre le sentier de gauche qui parcourt un bois. Ignorer le chemin qui monte à droite et poursuivre en face dans le bois (! bien suivre le balisage). Le sentier domine la Truyère. Franchir le pont sur la Truyère puis prendre le chemin de droite qui longe les champs en surplomb de la rivière. Parvenir à un croisement.
4. Ignorer le chemin de Lestival à gauche et poursuivre à droite en bordure de prairies. Le sentier longe le bois en surplomb de la Truyère [> Chaos granitique du Baou de Lestival] (! Prudence, roches blanches glissantes) et atteint un pont. Le franchir et continuer en face à travers champs vers un échalier. Poursuivre la remontée dans un pâturage (! bien suivre le balisage) puis sortir à découvert sous la ligne HT. Atteindre une large piste d'abord peu marquée puis qui monte vers la gauche en lacets. Franchir une clôture et poursuivre en face la piste qui conduit au village de Tiracols.

Sur votre chemin...



Toutes les infos pratiques

Recommandations

- Attention aux troupeaux (refermer les clôtures, tenir les chiens en laisse)
- Prudence en période de chasse
- Prudence lorsqu'il pleut lors de la traversée du chaos

Comment venir ?

Accès routier

Tiracols, 10 km à l'est d'Aumont-Aubrac par la D50 et le Cheylaret

Parking conseillé

Centre du village, sous le four communal

Lieux de renseignement

**Office de Tourisme de l'Aubrac
Lozérien - Bureau d'Aumont-Aubrac**

Maison du Prieuré, Aumont-Aubrac,
48130 PEYRE-EN-AUBRAC

aumont@aubrac-lozere.com

Tel : 04 66 42 88 70

<http://www.aubrac-lozere.com>



Source



Communauté de Communes Hautes Terres de l'Aubrac



www.ffrandonnee.fr

Fédération Française de la Randonnée Pédestre

<https://www.ffrandonnee.fr/>