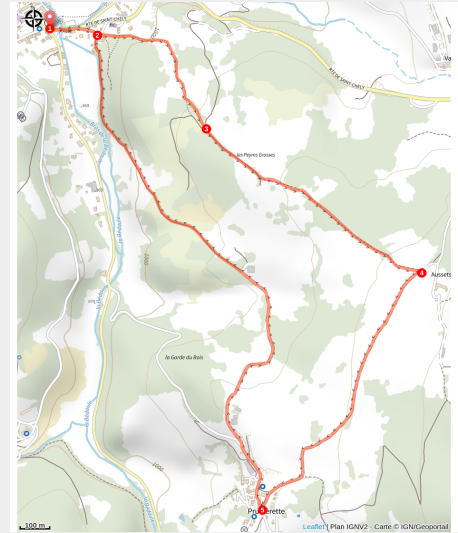


Au pied du Mont Alhéric

Fournels



Mont Alhéric (Agnès Bouard)



Sur de très beaux chemins bordés de murets de pierre, ce circuit monte jusqu'à l'imposante ferme d'Aussets, située sous le Mont Alhéric. De là, jusqu'à Pruniérette, l'horizon s'ouvre et offre une vue très nette sur le massif volcanique du Cantal. En descendant, le sentier chemine dans les sous-bois découvrant par-ci par-là, Fournels et la vallée de la Bédaule. Ce sentier suit le sentier de découverte créé il y a quelques années par les élèves de l'école publique de Fournels (brochure au bureau d'information touristique de Fournels).

A DECOUVRIR EN CHEMIN

- Fournels : église à choeur roman (XII^{ème} s.) et clocher mur
- Fournels : Château de Brion
- Panorama sur le massif volcanique du Cantal
- Sentier de découverte de l'école publique de Fournels

Infos pratiques

Pratique : Pédestre

Durée : 1 h 30

Longueur : 5.1 km

Dénivelé positif : 180 m

Difficulté : Facile

Type : Boucle

Thèmes : Histoire et patrimoine, Point de vue

Itinéraire

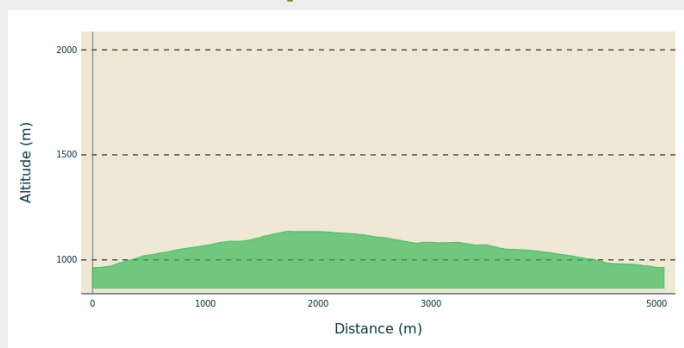
Départ : Place de la mairie

Arrivée : Place de la mairie

Balisage : — PR

Communes : 1. Fournels

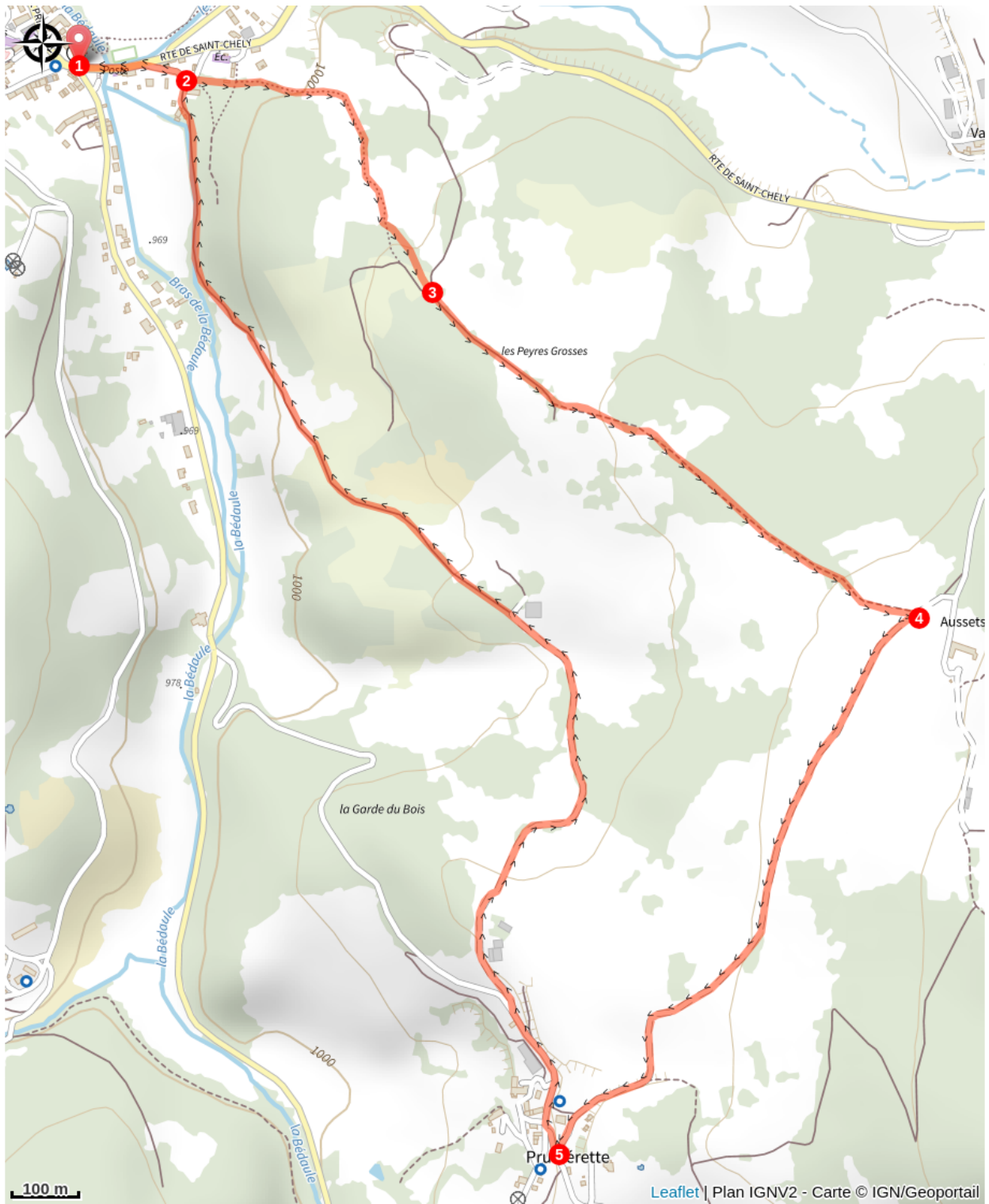
Profil altimétrique



Altitude min 963 m Altitude max 1136 m

1. Départ à côté des panneaux d'information touristique près de la mairie de Fournels. Traverser le pont routier sur la Bédoule [> vue sur le château de Brion], puis emprunter la première route à droite.
2. Quelques mètres plus loin, il devient sentier. À la croix, délaissier un chemin à droite, un autre à gauche et monter en face.
3. Ignorer un chemin à droite puis un autre à gauche et poursuivre tout droit jusqu'à une petite route sous la ferme d'Aussets.
4. Sous la grande ferme d'Aussets, virer à droite [> vue sur le Mont Alhéric derrière la ferme ; vue sur le Plomb du Cantal et le massif du Sancy au loin]. Continuer et descendre jusqu'à Pruniérette.
5. Tourner à droite et traverser le hameau de Pruniérette en restant à droite sur une petite route goudronnée. Emprunter un premier chemin à droite. Passer devant une croix et descendre à droite [> vue sur les monts du Cantal, la Bédoule et Fournels]. Longer un bief alimentant en eau un ancien moulin et rejoindre le point 2.

Sur votre chemin...



Toutes les infos pratiques

Comment venir ?

Accès routier

Fournels se situe à 15 km de SaintChély-d'Apcher (A 75) et 13 km de Chaudes-Aigues sur la D 989

Parking conseillé

Place du foirail ou place de la mairie

Lieux de renseignement

Office de Tourisme de l'Aubrac Lozérien - Bureau de Fournels
Place de la Mairie, 48310 FOURNELS
fournels@aubrac-lozere.com
Tel : 04 66 45 31 42
<http://www.aubrac-lozere.com>



Source



Comité Randonnée Pédestre de la Lozère
<https://lozere.ffrandonnee.fr/>



Communauté de Communes Hautes Terres de l'Aubrac