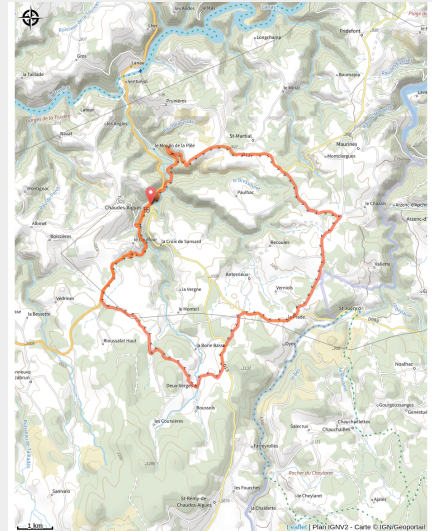


# Vers les Gorges du Bès VTCAE circuit E

Chaudes-Aigues



Un groupe de randonneurs avec des VTT Assistance Electrique (Office de Tourisme des Pays de Saint-Flour)

*Un circuit assez long en VTC sur route et pistes de graviers au départ de Chaudes-Aigues, qui vous fera découvrir les contreforts de l'Aubrac vers Deux-Verges, l'histoire passée et la route du Camp, en se dirigeant vers les Gorges du Bès et se terminant par une belle descente.*

## Infos pratiques

---

Pratique : VTT

---

Durée : 3 h

---

Longueur : 26.7 km

---

Dénivelé positif : 646 m

---

Difficulté : Difficile

---

Type : Boucle

---

Thèmes : Point de vue

---

# Itinéraire

**Départ** : Parking du parc de la Piscine,  
Chaudes-Aigues

**Arrivée** : Parking du parc de la Piscine,  
Chaudes-Aigues

**Balisage** : ➤ VTT Parc

**Communes** : 1. Chaudes-Aigues

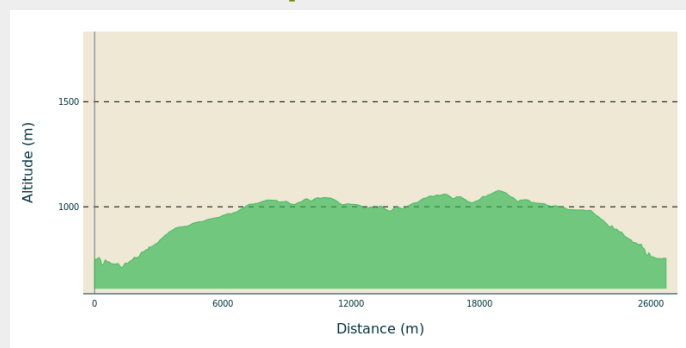
2. Saint-Martial

3. Anterrieux

4. Maurines

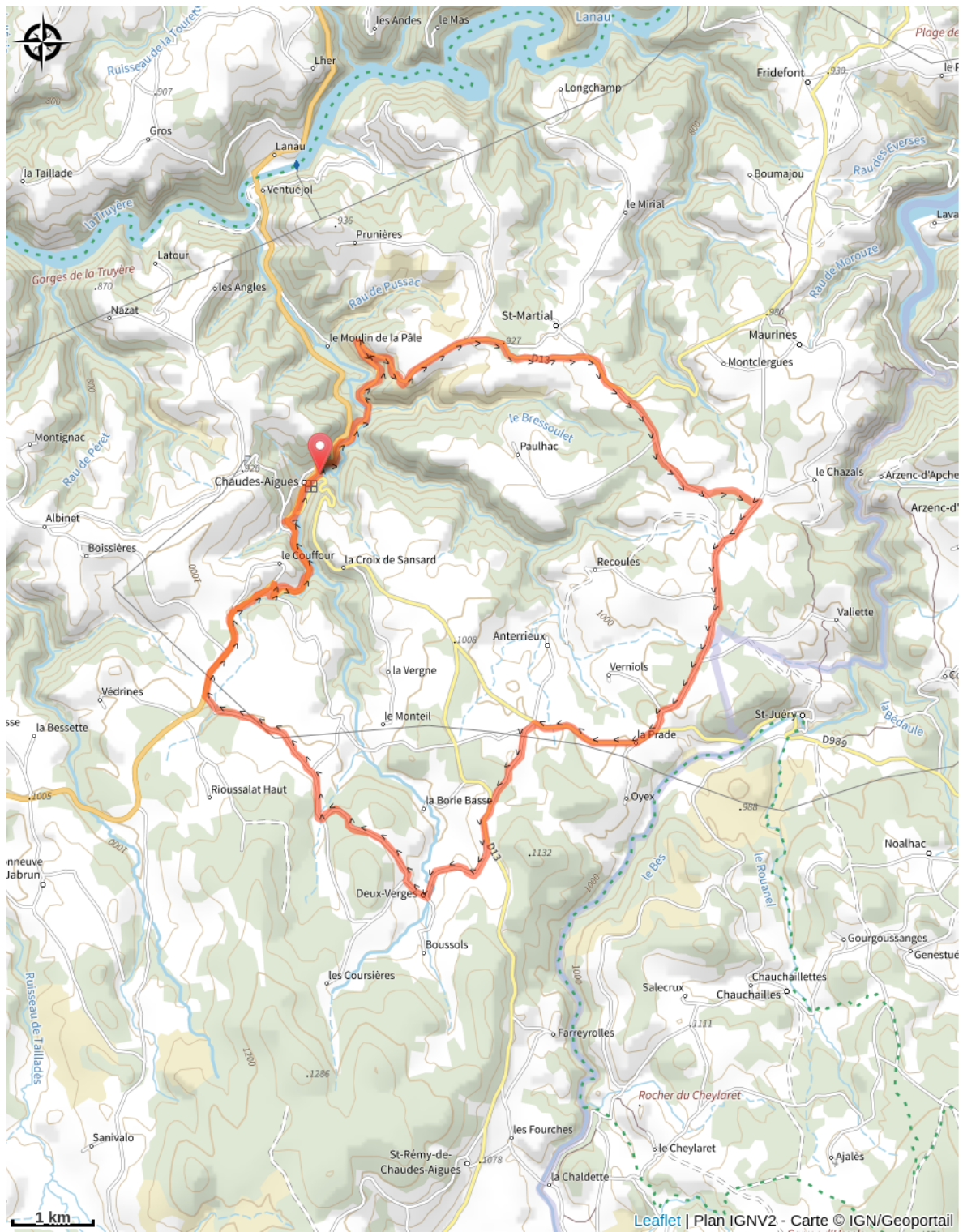
5. Deux-Verges

## Profil altimétrique



Altitude min 710 m Altitude max 1077 m

# Sur votre chemin...



# Toutes les infos pratiques

## Comment venir ?

Parking conseillé

Parking du parc de la Piscine, Chaudes-Aigues

## Lieux de renseignement

### **Les Pays de Saint-Flour - Bureau de Chaudes-Aigues**

3 Place du Gravier, 15110 Chaudes-Aigues

[chaudesaigues.info@pays-saint-flour.fr](mailto:chaudesaigues.info@pays-saint-flour.fr)

Tel : 04 71 23 52 75

<https://www.pays-saint-flour.fr/>

