

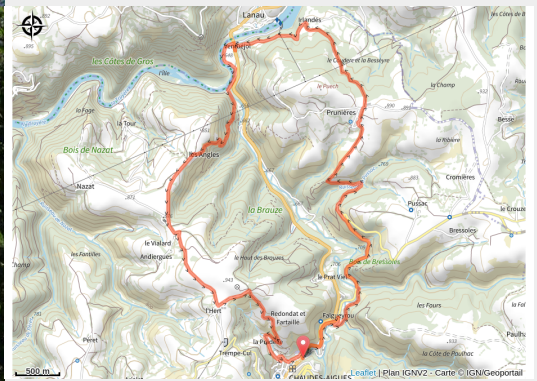
# La croix de Prunière VTT/VTAE

## Circuit B

Chaudes-Aigues



Randonneurs à VTT sur les chemins (Office de Tourisme des Pays de Saint-Flour)



*Cette randonnée entre Remontalou et Truyère, plateaux et barrages, ménage de remarquables points de vue (rives du barrage de Sarrans, rives et digues de la retenue de Lanau), château de Montvallat (privé, visite interdite).*

Des forêts escarpées aux prairies, vous verrez peut-être quelques biches très nombreuses dans le secteur au gagnage (entraîn de pâturer). Soyez discrets et attentifs. N'oubliez pas les jumelles et l'appareil Photo !

### Infos pratiques

---

Pratique : VTT

---

Durée : 1 h 30

---

Longueur : 14.0 km

---

Dénivelé positif : 579 m

---

Difficulté : Difficile

---

Type : Boucle

---

Thèmes : Eau, Faune, Point de vue

# Itinéraire

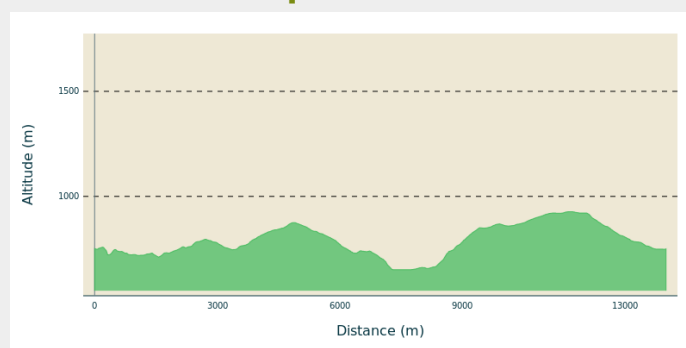
**Départ** : Parking du parc de la Piscine,  
Chaudes-Aigues

**Arrivée** : Parking du parc de la Piscine,  
Chaudes-Aigues

**Balisage** : ➤ VTT Parc

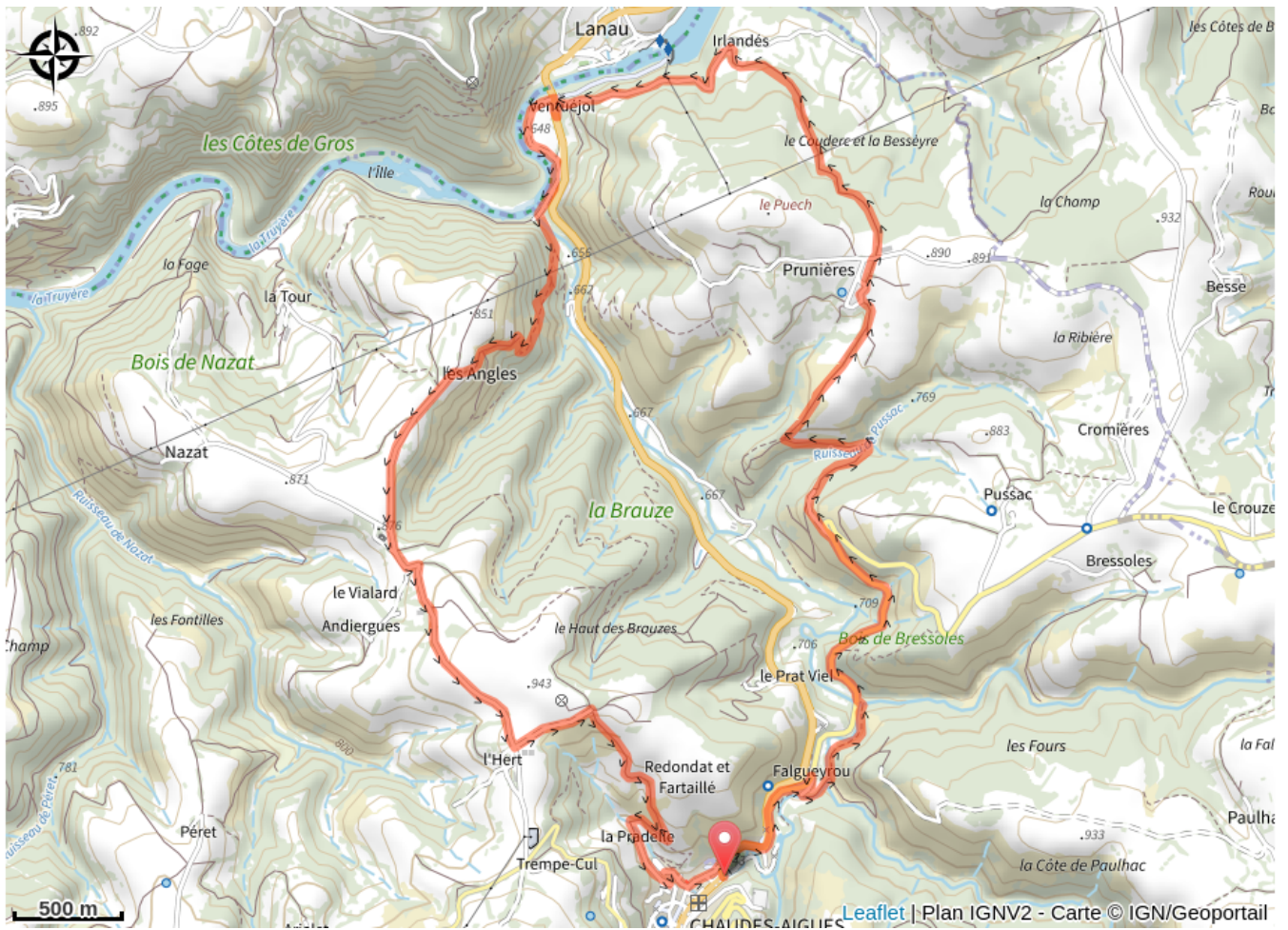
**Communes** : 1. Chaudes-Aigues

## Profil altimétrique



Altitude min 651 m Altitude max 927 m

# Sur votre chemin...



# Toutes les infos pratiques

## Comment venir ?

Parking conseillé

Parking du parc de la Piscine, Chaudes-Aigues

## Lieux de renseignement

### Les Pays de Saint-Flour - Bureau de Chaudes-Aigues

3 Place du Gravier, 15110 Chaudes-Aigues

[chaudesaigues.info@pays-saint-flour.fr](mailto:chaudesaigues.info@pays-saint-flour.fr)

Tel : 04 71 23 52 75

<https://www.pays-saint-flour.fr/>

