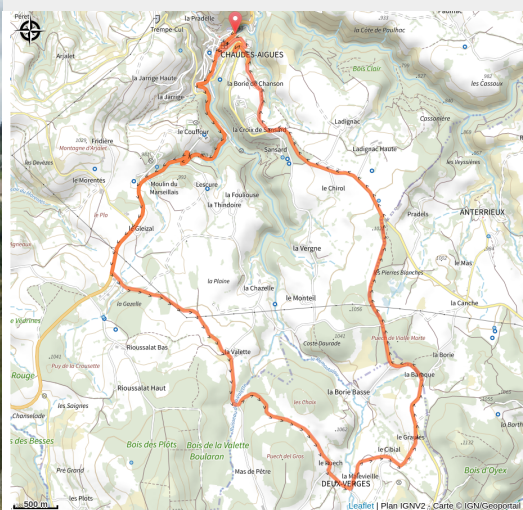


Deux Verges VTCAE Circuit D

Chaudes-Aigues



Vue sur le village d'Anterrieux sur le retour (Office de Tourisme des Pays de Saint-Flour)



Ce circuit VTC principalement sur routes et pistes gravillonnée au départ de Chaudes-Aigues vous emmènera vers l'Aubrac et le Puy de la Tuile, sur la commune de Deux-Verges, ainsi qu'à la stèle commémorative de la Barre de Fer, sur la commune d'Anterrieux.

Infos pratiques

Pratique : VTT

Durée : 1 h 45

Longueur : 17.4 km

Dénivelé positif : 432 m

Difficulté : Moyen

Type : Boucle

Thèmes : Point de vue

Itinéraire

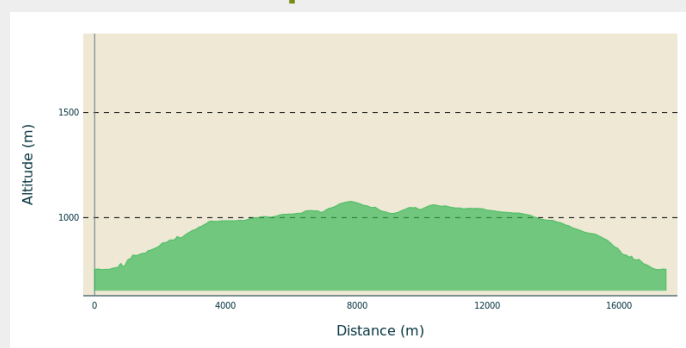
Départ : Parking du parc de la Piscine,
Chaudes-Aigues

Arrivée : Parking du parc de la Piscine,
Chaudes-Aigues

Balisage : ➤ VTT Parc

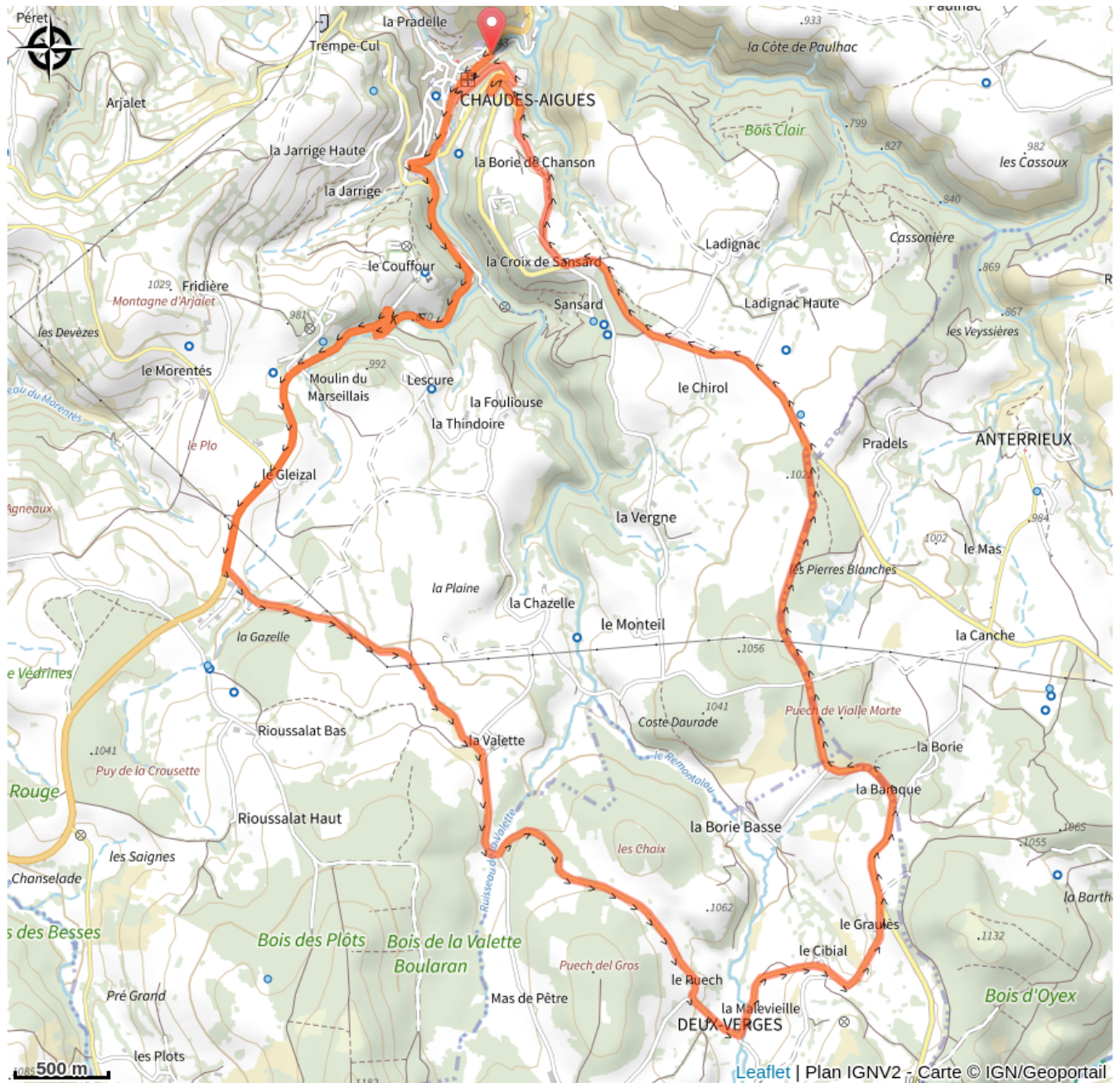
Communes : 1. Chaudes-Aigues
2. Deux-Verges
3. Anterrieux

Profil altimétrique



Altitude min 752 m Altitude max 1077 m

Sur votre chemin...



Toutes les infos pratiques

Comment venir ?

Parking conseillé

Parking du parc de la Piscine, Chaudes-Aigues

Lieux de renseignement

Les Pays de Saint-Flour - Bureau de Chaudes-Aigues

3 Place du Gravier, 15110 Chaudes-Aigues

chaudesaigues.info@pays-saint-flour.fr

Tel : 04 71 23 52 75

<https://www.pays-saint-flour.fr/>

