Des Granges aux Carbonnières

Nasbinals

Plateau de l'Aubrac (© OT Aubrac Lozérien)

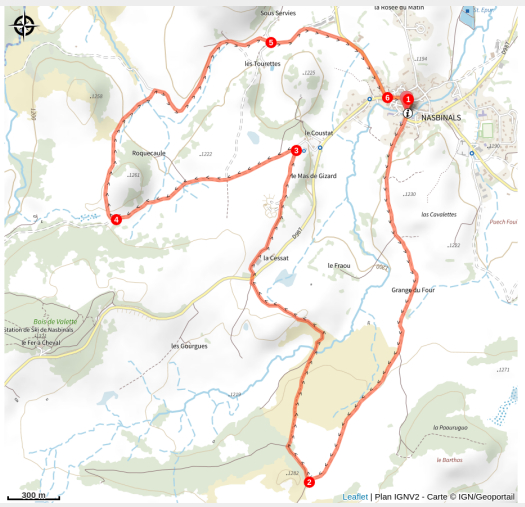

Au départ de Nasbinals, au cœur du plateau d'Aubrac, ce circuit vous fera traverser la zone humide du Ruisseau de Nasbinals et sa riche biodiversité. En chemin, vous verrez d'anciennes croix et des granges. Vous emprunterez le mythique Chemin de Saint Jacques de Compostelle et passerez au pied de Notre Dame de la Sentinelle.

A DECOUVRIR EN CHEMIN

• Nasbinals : église romane (XIème-XIVème siècles), table d'orientation de Notre-Dame- de-la- Sentinelle, départ du GR 670 Chemin Urbain v
• Le chemin des Carbonnières qui rappelle l'importance des activités de charbonnage dans cette région (charbon de bois pour forger les outils)

Infos pratiques

Pratique : Pédestre

Durée : 2 h 30

Longueur : 9.3 km

Dénivelé positif : 198 m

Difficulté : Facile

Type : Boucle

Thèmes : Histoire et patrimoine, Point de vue

Itinéraire

Départ : Office de tourisme de Nasbinals
Arrivée : Office de tourisme de Nasbinals
Balisage : PR
Communes : 1. Nasbinals

Profil altimétrique

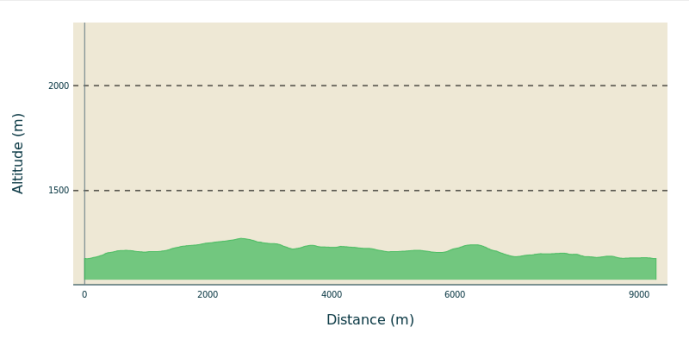

Altitude min 1176 m Altitude max 1273 m

1. Contourner l’abside de l’église en descendant la D 987. Juste après [> la Maison Charrier (*Bureau de Tourisme*)] et le pont sur le Ruisseau de Nasbinals, monter en face en laissant le foirail sur votre gauche. Continuer cette large piste toujours tout droit en ignorant tous les départs de sentiers à gauche ou à droite. Environ 500 m après la [> Grange du Four], à la fourche, prendre à droite.
2. Au carrefour suivant, à l’angle du bois [> vue sur Nasbinals, les Monts du Cantal, les plateaux de Brion et Grandvals], tourner à droite. À l’intersection suivante, dans le bois, descendre à droite. Descendre doucement et franchir le Ruisseau de Nasbinals sur une passerelle. Remonter jusqu’à la route D 987. La traverser (> prudence !) et prendre en face le chemin qui passe derrière la ferme de Cessat [> vue sur les bois de Burières et Notre Dame de la Sentinelle].
3. Au carrefour suivant, prendre la piste à gauche (*jonction avec le GR® 65, Chemin de Saint Jacques de Compostelle, balisage blanc-rouge*). Ignorer tous les départs de chemin, tant sur le côté droit que sur le côté gauche, et atteindre un carrefour "en T" de larges pistes.
4. Quitter le GR® 65 et prendre à droite le chemin d’exploitation qui contourne le point coté 1 261 m [> vue sur les Monts du Cantal et le Col de la Fageole]. Il franchit un ruisseau. Juste après, prendre le chemin vicinal à droite. Le suivre jusqu’au carrefour qui mène aux Tourettes à droite et au Mas-de- Taly à gauche.
5. Continuer en face, ignorer à gauche le départ de la piste d’accès au gîte équestre et rejoindre la route D 12. La suivre à droite (> prudence !) vers Nasbinals.
6. Au carrefour avec la D 987, route d’Aubrac, prendre à gauche et regagner le centre du village.

Sur votre chemin…

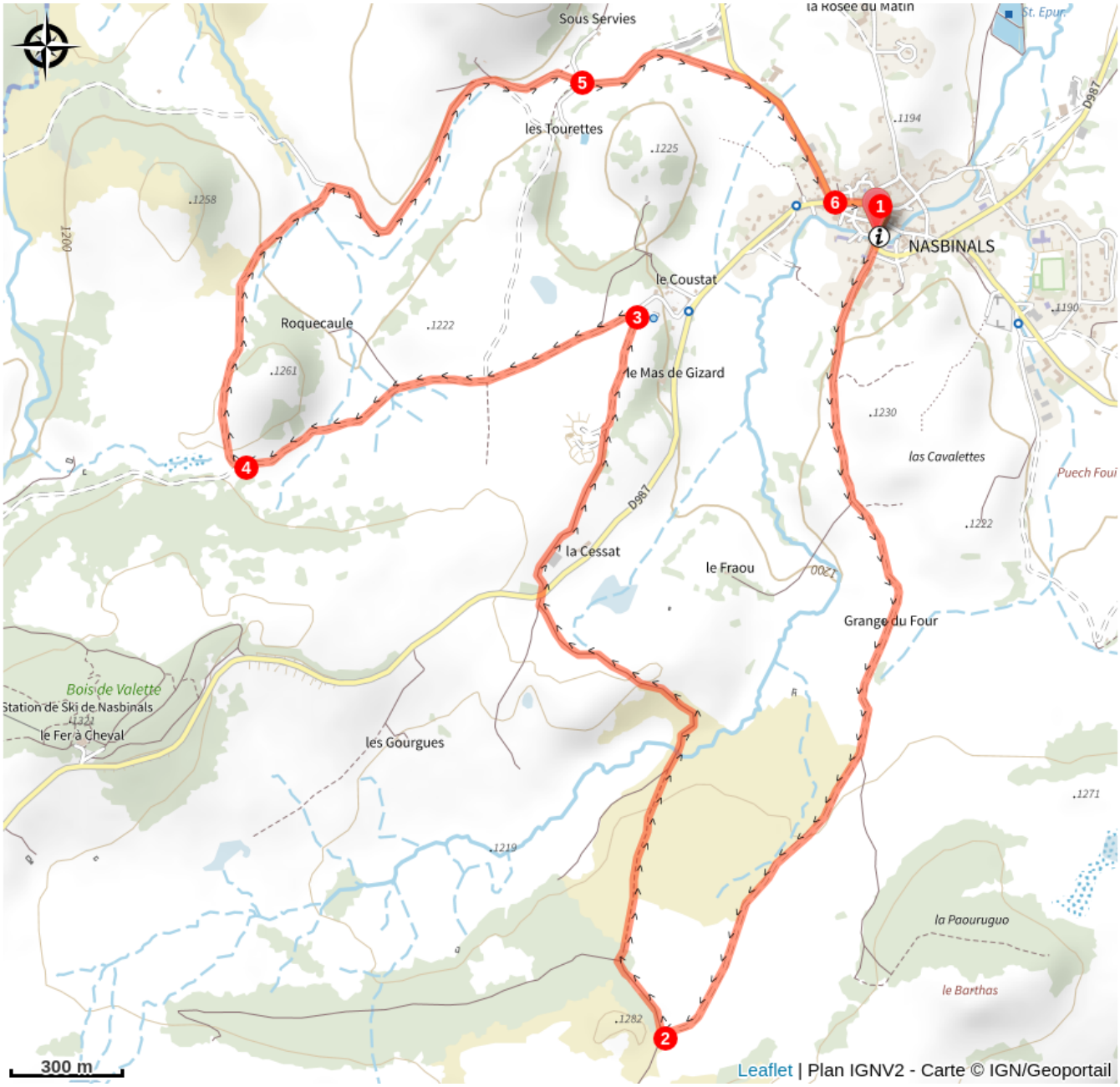

Toutes les infos pratiques

Recommandations

Prudence à la traversée de la route D 987 et le long de la D 12.

Comment venir ?

Accès routier

Nasbinals, 23.3 km à l’ouest d’Aumont-Aubrac par la D 987

Parking conseillé

Parking du Foirail

Lieux de renseignement

Office de Tourisme de l'Aubrac Lozérien - Bureau de Nasbinals
Maison CHARRIER, 48260 NASBINALS

nasbinals@aubrac-lozere.com
Tel : 04 66 32 55 73
http://www.aubrac-lozere.com

Source

Communauté de Communes Hautes Terres de l'Aubrac

Fédération Française de la Randonnée Pédestre

https://www.ffrandonnee.fr/