# Le rocher du Cher

Peyre-en-Aubrac

Rocher du Cher (© OT Aubrac Lozérien)

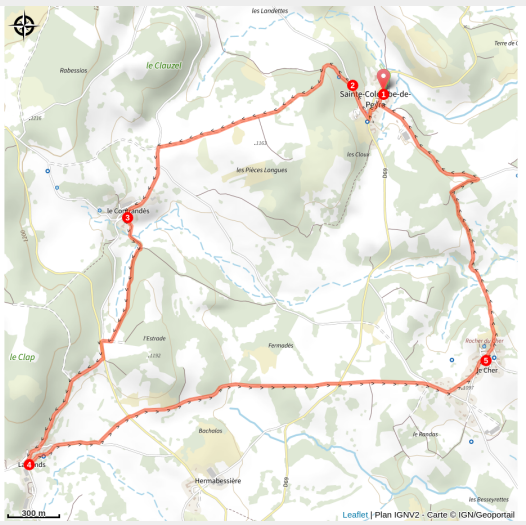


*Le granite accompagne toujours le paysage : ce n'est pas encore l'Aubrac dénudé, mais celui des prés, des bois et des hameaux tranquilles. S'élèvent ça et là des "blocs" et des "chaos" de pierres témoins immobiles d'anciens glaciers ou bien encore de légendes ou de croyances. Ici, le rocher du Cher, piton volcanique, témoigne d'une ancienne forteresse de la baronnie de Peyre.*

***A DECOUVRIR EN CHEMIN :***

- Le Cher : rocher et ruines d'un des châteaux de la baronnie de Peyre
- Croix à la Narce
- Sainte-Colombe-de-Peyre : église romane

## Infos pratiques

Pratique : Pédestre

Durée : 3 h

Longueur : 9.3 km

Dénivelé positif : 224 m

Difficulté : Moyen

Type : Boucle

Thèmes : Géologie, Histoire et patrimoine, Point de vue

# Itinéraire

**Départ** : Parking du cimetière, Ste Colombe de Peyre
**Arrivée** : Parking du cimetière, Ste Colombe de Peyre
**Balisage** : PR
**Communes** : 1. Peyre-en-Aubrac

## Profil altimétrique

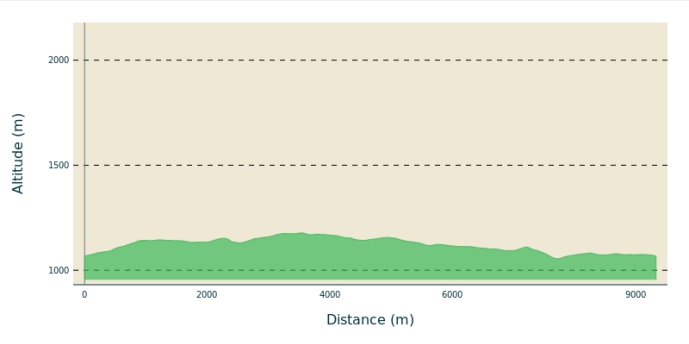


Altitude min 1055 m  Altitude max 1178 m

1. Quitter le parking du cimetière et remonter dans le village, prendre à droite direction Villerousset sur une centaine de mètres.
2. S’engager sur le chemin de gauche et un peu plus loin, à nouveau à gauche pour rejoindre la route du Contendrès à Villerousset. La suivre à gauche en ignorant une route à gauche. Arriver au centre du Contendrès.
3. Bifurquer sur un chemin à gauche. En lisière de bois, obliquer à droite pour longer les champs jusqu’à la D 53 ; la prendre à gauche sur environ 50 mètres puis la traverser et poursuivre à droite toujours en lisière. Rejoindre ainsi Lasfonds.
4. Traverser le village. À la sortie, tourner complètement à gauche sur la route en contrebas du village. À la première bifurcation, prendre la route à gauche jusqu’à un carrefour (>croix de la Narce). Traverser alors la D 53 et poursuivre par la petite route en face. La suivre jusqu’à la jonction avec la D 69. Continuer tout droit puis à gauche sur la petite route pour gagner le Cher.
5. Obliquer à gauche dans le village [ > Hors circuit, à gauche : Rocher du Cher, panorama sur l’Aubrac et la Margeride] et poursuivre sur le chemin cimenté qui devient chemin de terre, plein nord. Traverser un ruisseau et remonter à travers prés et bois. Peu avant une route, le chemin vire à droite et rejoint la route. La suivre à gauche et rejoindre Sainte-Colombe-de-Peyre et, à droite, le point de départ.

# Sur votre chemin…

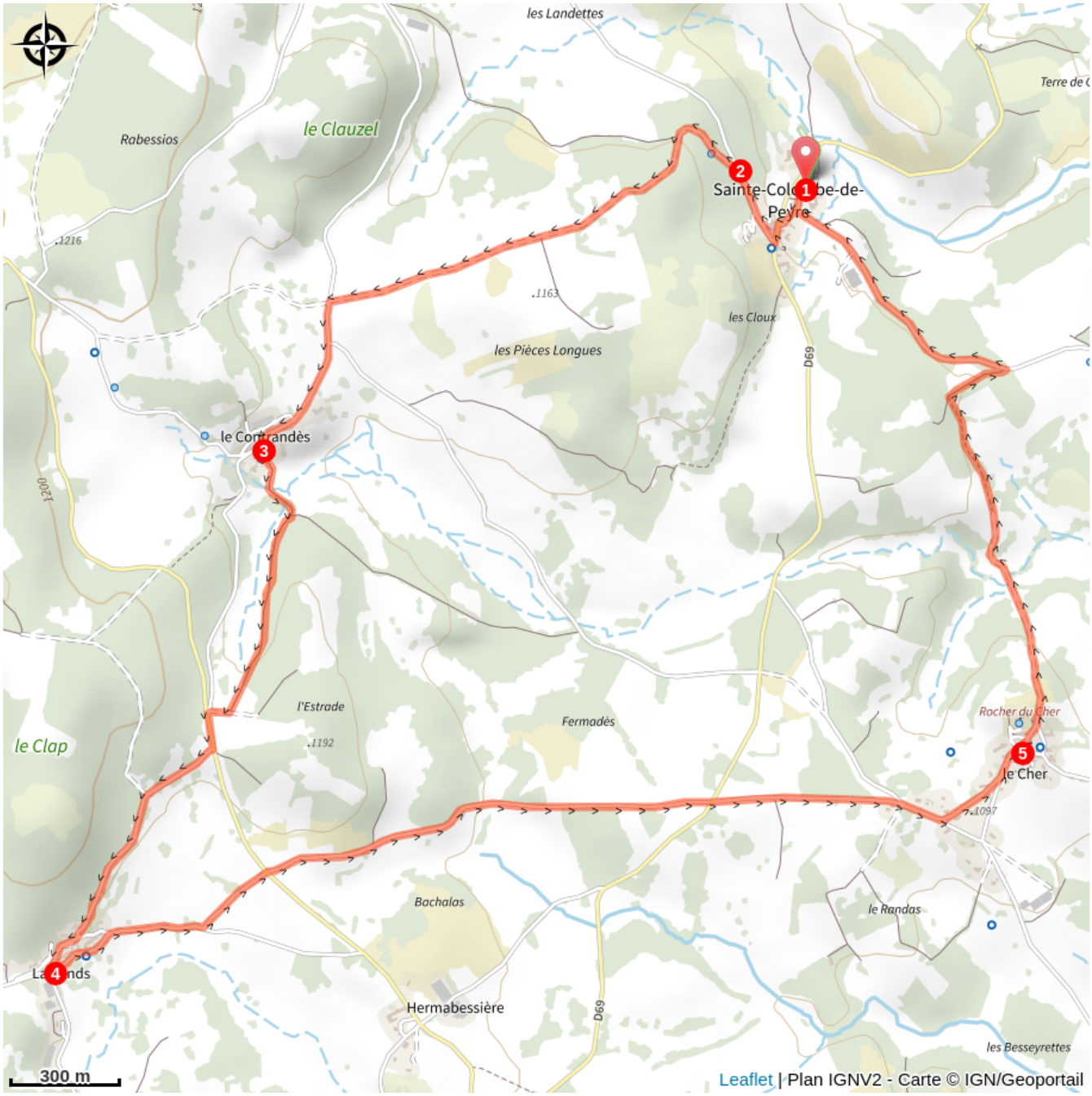

# Toutes les infos pratiques

## Comment venir ?

Accès routier

Sainte-Colombe-de-Peyre, 6 km au sud-ouest d'Aumont-Aubrac, par les D 987 et D 69.

Parking conseillé

Parking du cimetière

## Lieux de renseignement

**Office de Tourisme de l'Aubrac Lozérien - Bureau d'Aumont-Aubrac**
Maison du Prieuré, Aumont-Aubrac,
48130 PEYRE-EN-AUBRAC

aumont@aubrac-lozere.com
Tel : 04 66 42 88 70
http://www.aubrac-lozere.com

## Source

Communauté de Communes Hautes Terres de l'Aubrac

Fédération Française de la Randonnée Pédestre

https://www.ffrandonnee.fr/