

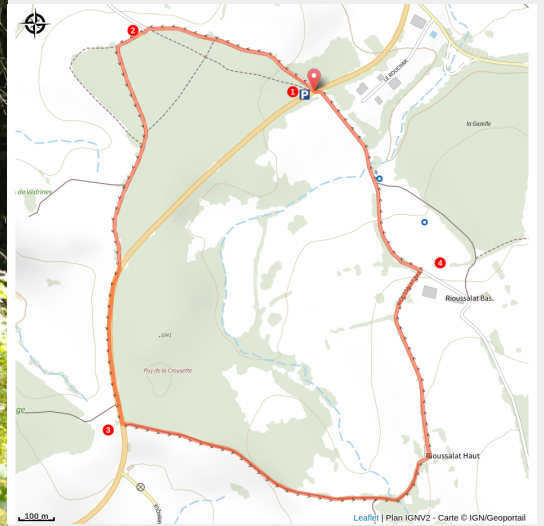
# Le Bois de Vedrine VTT/VTAE

## Circuit C

Chaudes-Aigues



Un groupe de randonneurs à VTT (Office de Tourisme des Pays de Saint-Flour)



*Ce petit circuit est accessible à tous, dans la forêt de Védrines, avant de remonter vers Rioussalat-Haut (belle ferme de caractère).*

### Infos pratiques

Pratique : VTT

Durée : 1 h

Longueur : 4.1 km

Dénivelé positif : 66 m

Difficulté : Très facile

Type : Boucle

Thèmes : Flore

# Itinéraire

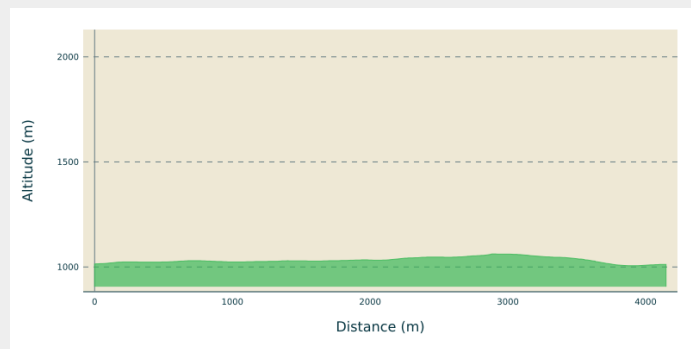
**Départ** : Parking au bord de la D921, Chaudes-Aigues

**Arrivée** : Parking au bord de la D921, Chaudes-Aigues

**Balisage** : ➤ VTT Parc

**Communes** : 1. Chaudes-Aigues

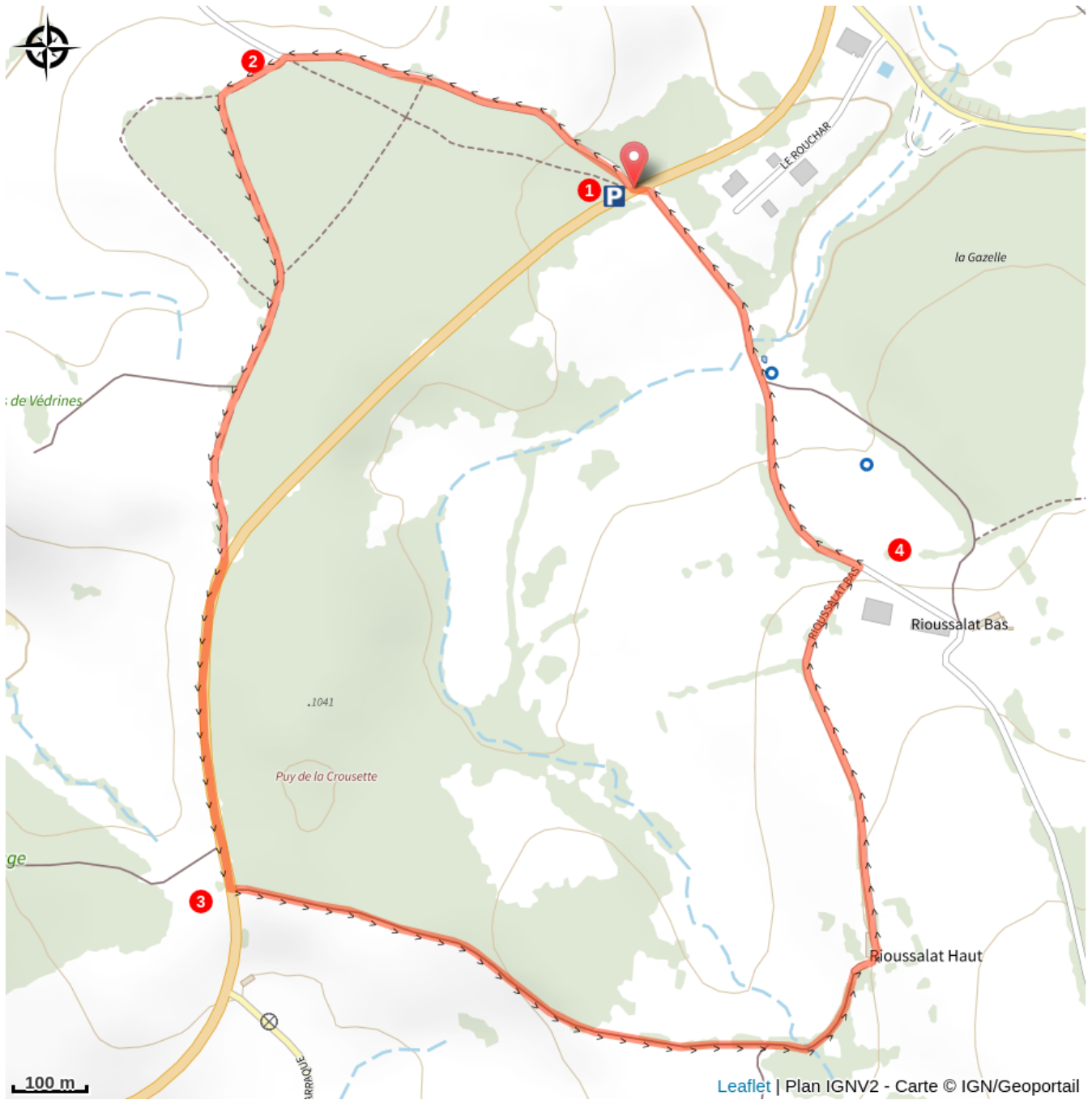
## Profil altimétrique



Altitude min 1006 m Altitude max 1062 m

1. Suivre la route de Védrines sur 500m environ.
2. Emprunter la large allée forestière à gauche jusqu'à la D 921, prendre la route à droite sur 500m.
3. Prendre à gauche le large chemin de terre qui remonte jusqu'à la ferme de Rioussalat-Haut, continuer le chemin jusqu'au prochain carrefour.
4. Au carrefour, prendre à gauche la petite route goudronnée pour rejoindre le départ.

# Sur votre chemin...



# Toutes les infos pratiques

## Comment venir ?

Parking conseillé

Au bord de la D921, Chaudes-Aigues

## Lieux de renseignement

### Les Pays de Saint-Flour - Bureau de Chaudes-Aigues

3 Place du Gravier, 15110 Chaudes-Aigues

[chaudesaigues.info@pays-saint-flour.fr](mailto:chaudesaigues.info@pays-saint-flour.fr)

Tel : 04 71 23 52 75

<https://www.pays-saint-flour.fr/>

