


# Du Caldaguès aux Plateaux de l'Aubrac

Chaudes-Aigues



**Saint-Urcize (15)**

Le village de Saint-Urcize (Office de Tourisme des Pays de Saint-Flour)



## Infos pratiques

---

Pratique : Cyclo

---

Durée : 3 h

---

Longueur : 69.1 km

---

Dénivelé positif : 1217 m

---

Difficulté : Moyen

---

Type : Boucle

---

Thèmes : Eau, Point de vue

---

*Une boucle pour découvrir l'Aubrac Cantalien jusqu'à Saint-Urcize et la splendide vallée du Bès*

# Itinéraire

**Départ** : Parking du parc de la Piscine, Chaudes-Aigues

**Arrivée** : Parking du parc de la Piscine, Chaudes-Aigues

**Communes** : 1. Chaudes-Aigues

2. Jabrun

3. La Trinitat

4. Saint-Urcize

5. Grandvals

6. Saint-Remy-de-Chaudes-Aigues

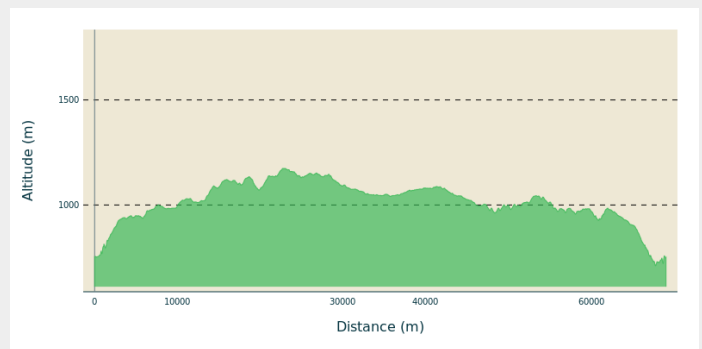
7. Deux-Verges

8. Anterrieux

9. Maurines

10. Saint-Martial

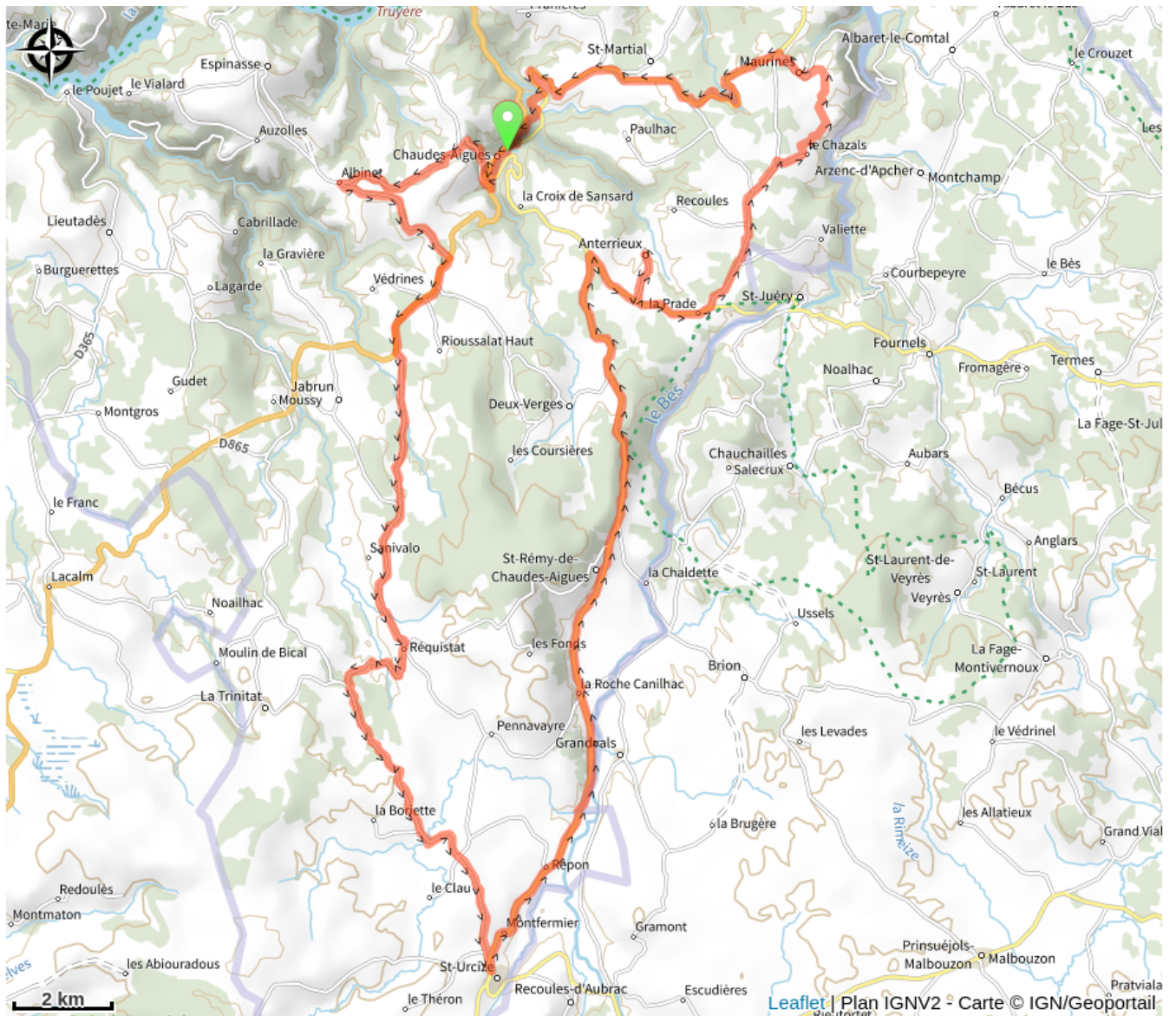
## Profil altimétrique



Altitude min 711 m Altitude max 1174 m

Si l'on excepte la courte rampe au départ de Chaudes-Aigues pour gagner le plateau, le circuit ne présente aucune difficulté majeure. Avant Albinet, on peut apercevoir sur la droite la vallée de la Truyère avec en fond les Monts du Cantal. Puis, cap plein sud sur l'Aubrac Cantalien, vers Requistat et jusqu'à Saint-Urcize, village de caractère aux accents médiévaux et dont l'église est un joyau de l'Art Roman Auvergnat. Retour en suivant le Bès, frontière naturelle entre Cantal et Lozère. D'abord glaciaire, la vallée, après Anterrieux s'encaisse en gorges profondes que l'on découvre en même temps que les ruines du château d'Arzenc-d'Apcher sur la petite route qui mène à Maurines.

# Sur votre chemin...



# Toutes les infos pratiques

## Comment venir ?

Parking conseillé

Parking du parc de la Piscine, Chaudes-Aigues

## Lieux de renseignement

### **Les Pays de Saint-Flour - Bureau de Chaudes-Aigues**

3 Place du Gravier, 15110 Chaudes-Aigues

[chaudesaigues.info@pays-saint-flour.fr](mailto:chaudesaigues.info@pays-saint-flour.fr)

Tel : 04 71 23 52 75

<https://www.pays-saint-flour.fr/>

