

Le Pont de Mesclon

Saint-Pierre-de-Nogaret



Pont de Mesclon (OTAGDT)



Le village de St Pierre possède de réels témoignages de son passé, de son histoire et de sa culture à travers son petit patrimoine.

C'est ce patrimoine dit aussi « de proximité » composé de croix, de ponts, de fours ...qui en constitue l'âme et le paysage.

Courte balade familiale paisible à la fraîcheur du bois. En été, myrtilles à déguster. En automne, cèpes, girolles et châtaignes bordent le chemin. Découverte du Pont de Mesclon.

Infos pratiques

Pratique : Pédestre

Durée : 2 h

Longueur : 4.5 km

Dénivelé positif : 185 m

Difficulté : Moyen

Type : Boucle

Thèmes : Eau, Histoire et patrimoine

Itinéraire

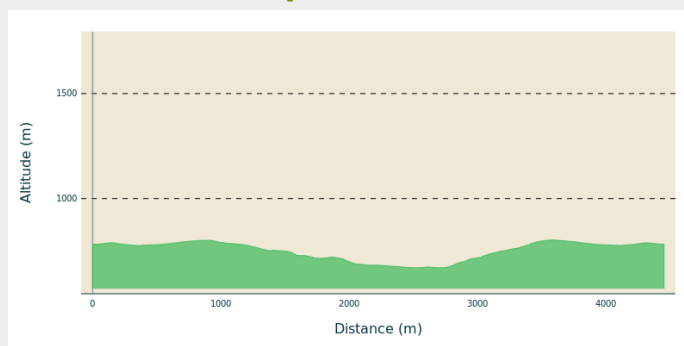
Départ : Parking de la salle des fêtes,
Saint-Pierre-de-Nogaret

Arrivée : Parking de la salle des fêtes,
Saint-Pierre-de-Nogaret

Balisage : — PR

Communes : 1. Saint-Pierre-de-Nogaret

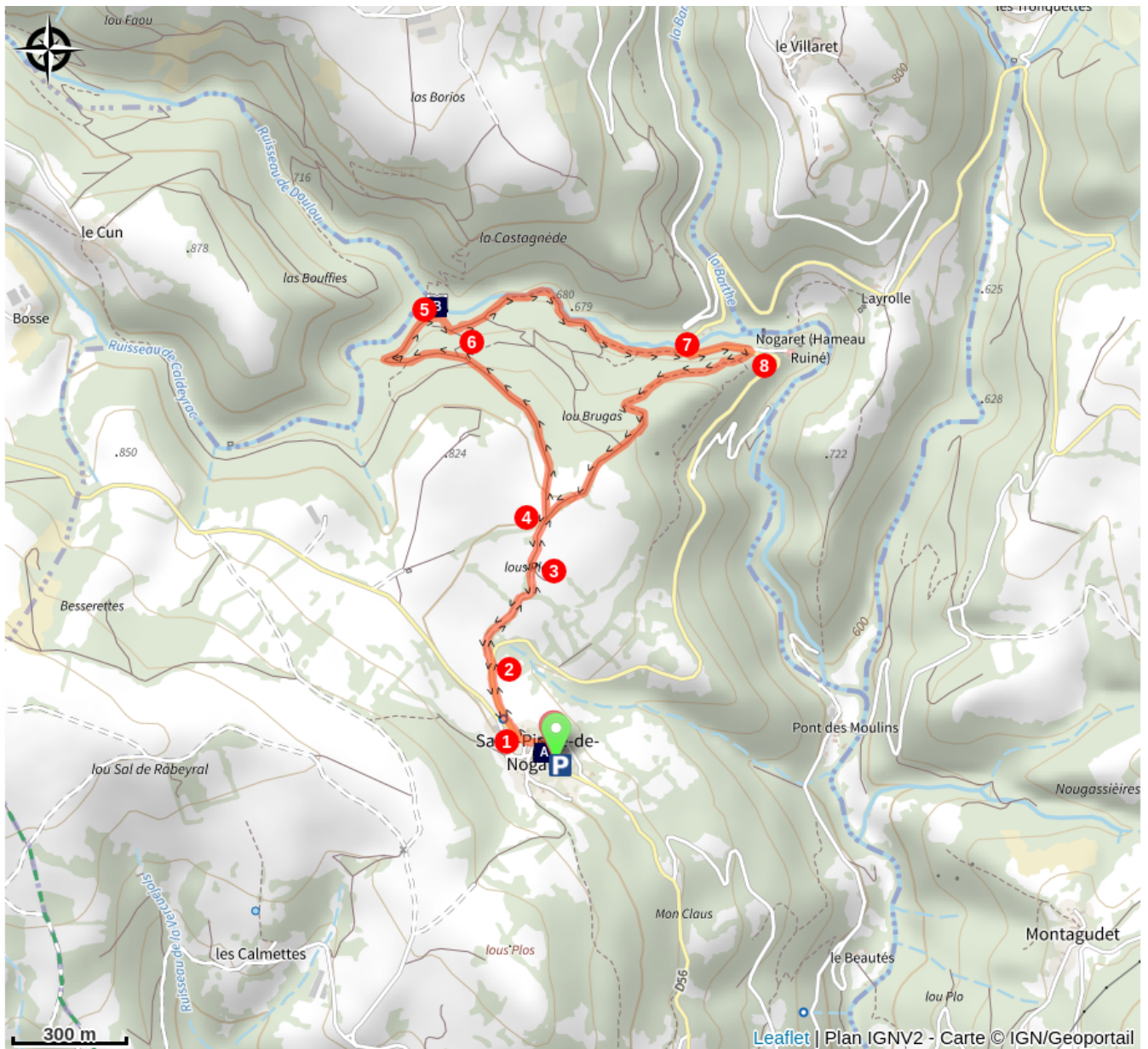
Profil altimétrique




Altitude min 671 m Altitude max 803 m

1. A droite D152 St Germain du Teil sur 200 m.
2. Prendre à gauche le chemin de terre sur 330 m
3. En face le calvaire (3 croix) prendre à gauche sur 150 m
4. Continuer à gauche le chemin de terre en continuant toujours tout droit sur 450m en descendant vers le ruisseau.
5. Vous surplombez le pont à gauche. Prendre le sentier raide à droite sur 50 m pour rejoindre un nouveau chemin.
6. Arrivé sur le chemin, prendre à gauche sur 100 m. Rester à gauche en descendant toujours tout droit sans bifurquer. On surplombe le ruisseau sur 650 m jusqu'au pont.
7. Continuer à droite sur la départementale sur 200 m. (Prendre à gauche visite du village de Nogaret.)
8. Prendre le chemin à droite, la « voie romaine ». (Après la visite du village, revenir à la départementale et prendre le chemin de gauche, dans l'autre sens que la randonnée). Puis Monter sur 1.5 km tout droit sans bifurquer. Aller vers le village de St Pierre en reprenant le chemin de départ en allant au croisement où est située une petite croix de pierre sur votre droite.

Sur votre chemin...



 Eglise Romane de St Pierre de Nogaret (A)

 Le Pont de mesclon (B)

Toutes les infos pratiques

Comment venir ?

Parking conseillé

Parking de la salle des fêtes du village.

Lieux de renseignement

Office de Tourisme de l'Aubrac aux Gorges du Tarn - La Canourgue
18 rue de la Ville, 48500 LA CANOURGUE
Tel : 04 66 32 83 67
<https://www.aubrac-gorgesdutarn.com/>

Source



Communauté de Communes Aubrac Lot Causses Tarn

<https://www.aubrac-gorgesdutarn.com/>

Sur votre chemin...



Eglise Romane de St Pierre de Nogaret (A)

L'église romane de Saint-Pierre-de-Nogaret en pierres de taille, son clocher carré avec flèches et clochetons. Le chevet de cette église est plein de poésie, avec ses cinq fenêtres romanes, ses colonnettes à chapiteaux et ses moellons de grés rose sculptés sous la corniche.

Crédit photo : OTAGDT



Le Pont de mesclon (B)

Le pont de Mesclon doit son nom au fait qu'il se trouve à une dizaine de mètres en dessous de la jonction entre le Doulou, qui draine le versant sud du pic de Maillebau et le ruisseau du Caldeyrac qui serpente en dessous de Trélans, Noubloux et le Cun.

Le Caldeyrac serpente presque sur tout son parcours exposé au soleil, d'où peut-être son nom à moins qu'il n'y ait rattaché quelques sources d'eaux chaudes. Les eaux chaudes du Caldeyrac viennent se mélanger

(Mesclon) aux eaux froides du Doulou qui gronde dans des gorges profondes.

Selon les anciens « Doulou » qu'on appelle aussi en patois « Dou ou » se traduit par douleur. Car les anciens qui voulaient améliorer l'ordinaire n'hésitaient pas à aller pêcher les truites à la main, ce qui disaient-ils provoquait des rhumatismes.

Ce pont se trouve au fond des Gorges du Doulou, sur le sentier conduisant du Besset à Saint Pierre de Nogaret. Il a été construit sur un détroit d'une dizaine de mètres de large et quinze de profondeur dans lequel s'engouffre le Doulou. Ce pont étroit ne servait de passage qu'aux piétons ou éventuellement aux mulets ou aux ânes qui ne s'y aventuraient qu'après les nombreuses sollicitations.

Les piétons sont passés par là, pendant des siècles car au Besset, il n'y avait pas d'église et tous les dimanches matin les habitants du Besset allaient à la messe à Saint Pierre de Nogaret en empruntant ce sentier escarpé. L'église du Besset a été construite en 1870.

Crédit photo : OTAGDT