

# N°16 VTT - Montagnes russes grandeur nature

Des falaises de Roquefort au Rougier - Saint-Jean-d'Alcapiès



Vue sur le Rougier (Théo Bertrand)



*Entre la cause pastorale de Nissac et le majestueux plateau de la Loubière, un circuit réservé aux vététistes aguerris en quête de dépassement physique... et d'horizons paysagers inoubliables*

Cela commence par une montée en douceur jusqu'à Hermilix et sa lavogne, mais le plus dur est encore à venir : une montée redoutable vers le plateau de la Loubière, muraille naturelle entre la vallée de la Sorgues et le Rougier. Comme en récompense de vos efforts, ce parcours ultra-technique vous réserve un retour ludique le long du ruisseau du Verzolet

## Infos pratiques

Pratique : VTT

Durée : 3 h 45

Longueur : 34.5 km

Dénivelé positif : 1135 m

Difficulté : Très difficile

Type : Boucle

Thèmes : Agropastoralisme, Flore, Histoire et patrimoine, Point de vue

# Itinéraire

**Départ** : Saint-Jean d'Alcapiès, Salle des fêtes

**Balisage** : ➤ VTT Parc

**Communes** : 1. Saint-Jean-d'Alcapiès

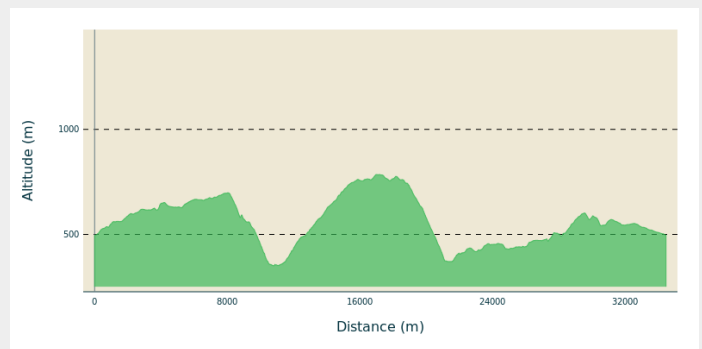
2. Saint-Jean-et-Saint-Paul

3. Versols-et-Lapeyre

4. Saint-Affrique

5. Gissac

## Profil altimétrique












Altitude min 351 m Altitude max 785 m

## (Circuit en cours de balisage)

1. Depuis la salle des fêtes, prendre la route, puis la première à droite direction le domaine d'Alcapiès. Suivre la voie verte sur la gauche, puis monter la route en direction de Bages.
2. Au carrefour suivant, prendre la piste sur votre gauche en direction de Caussanuéjols. Continuez sur la piste en laissant la ferme sur votre gauche, puis traversez le plateau jusqu'au hameau d'Hermilix.
3. Continuez tout droit dans le hameau jusqu'à la lavogne, puis engagez vous dans la buissière rejoignant la route du Causse de Nissac.
4. Dans le hameau, suivre la direction de Lapeyre. Vous rejoindrez alors une large piste précédant une descente technique en monotrace jusqu'au pont vieux de Lapeyre.
5. Traversez le pont, puis prenez le sentier directement en contrebas sur votre gauche. Remontez la rivière, puis juste après l'embranchement du cimetière prendre la piste montant sur votre droite en direction de Puech mets.
6. Laissez les bâtisses du hameau sur votre gauche et continuez tout droit jusqu'à la Croix del Pas. Prendre alors le sentier de gauche et suivre la piste principale traversant tout le plateau.
7. Au carrefour de la Loubière, suivre la piste descendant vers la gauche direction Versols. Après environ 1km, traverser la route D92, suite de la descente technique afin de rejoindre le village de Versols (possibilité d'éviter la portion technique par la route goudronné en parralèle via le Mas de Baby).
8. A l'approche du village, traversez le pont, puis enchaînez droite et gauche afin d'emprunter la rue passant au pied du chateau. Suivre alors le balisage indiquant Saint-Jean d'Alcas par la rive gauche du Versolet.
9. Arrivé dans le coeur de Saint-Jean d'Alcas, un A/R de quelques mètres est possible pour visiter le Fort Cistercien.
10. Après cette halte, poursuivez vers le nord en direction de Massergues. Vous trouverez sur votre route un charmant petit pont romain. Une fois le hameau traversé, prendre une dernière fois la route sur la gauche afin de rejoindre Saint-Jean d'Alcapiès.

# Sur votre chemin...



- |   |  |
|---|--|
|  Lavogne de Caussanuejols (A)            |  Lavogne d'Hermilix (B) |
|  Pont Vieux de Lapeyre (C)               |  Croix del Pas (D)      |
|  Vue sur la vallée de la Sorgues (E)     |  Orchidée sauvage (F)   |
|  Château et vestige de fortification (G) |  Moulin de Gauty (H)    |
|  Une buissière (I)                       |  |

# Toutes les infos pratiques

## Comment venir ?

### Transports

Se déplacer en bus ou en train : <http://www.mobimipy.fr/>

Covoiturage : BlaBlaCar, Rézo Pouce, Covoiturage-libre, Idvroom, LaRoueVerte, Roulez malin

### Accès routier

De Saint-Affrique, prendre la D999, direction Millau. Après 6 km tourner à droite sur la D293, direction Saint-Jean-d'Alcapiès.

### Parking conseillé

Parking de la salle des fêtes, Saint-Jean d'Alcapiès

## Lieux de renseignement

### OT Pays du Roquefort

Avenue de Lauras, 12250 Roquefort/  
Soulzon

[contact@roquefort-tourisme.fr](mailto:contact@roquefort-tourisme.fr)

Tel : 0565585600

<http://www.roquefort-tourisme.fr/>



### OT Pays du Roquefort (St-Affrique)

Boulevard Aristide Briand, 12400 Saint-Affrique

[contact@roquefort-tourisme.fr](mailto:contact@roquefort-tourisme.fr)

Tel : 0565585600

<http://www.roquefort-tourisme.fr/>



# Sur votre chemin...

---



## Lavogne de Caussanuejous (A)

Une lavogne, c'est tout simple à comprendre, il suffit d'imaginer un immense parapluie renversé qui récolte l'eau de pluie !

Tout commence par une mare naturelle dont le sol argileux est totalement imperméable. Cette petite mare est une véritable aubaine pour l'homme qui aménagera très vite ces points d'eau si précieux car sur les causses l'eau s'infiltré dans le sol fissuré. Il commencera donc par daller l'intérieur puis finira par le pavage de son pourtour car il faut préserver la qualité de l'eau et empêcher le ravinement causé par le piétinement des troupeaux de brebis qui viennent s'y abreuver. Pour le dalage on utilise soit des lauzes, soit des pierres plates, soit des pavés posés les uns après les autres.

Une fois construit, ce grand parapluie renversé accueillera une foule d'animaux, il suffit de se pencher au-dessus, ça grouille, ça gigote, quel folklore !

De cette lavogne vous avez une vue imprenable vers le nord sur le Combalou, butte témoin qui abrite les caves d'affinage du Roquefort.

Crédit photo : (c) DelphineAtche

---



## Lavogne d'Hermilix (B)

Une lavogne, c'est tout simple à comprendre, il suffit d'imaginer un immense parapluie renversé qui récolte l'eau de pluie !

Tout commence par une mare naturelle dont le sol argileux est totalement imperméable. Cette petite mare est une véritable aubaine pour l'homme qui aménagera très vite ces points d'eau si précieux car sur les causses l'eau s'infiltré dans le sol fissuré. Il commencera donc par daller l'intérieur puis finira par le pavage de son pourtour car il faut préserver la qualité de l'eau et empêcher le ravinement causé par le piétinement des troupeaux de brebis qui viennent s'y abreuver. Pour le dalage on utilise soit des lauzes, soit des pierres plates, soit des pavés posés les uns après les autres.

Une fois construit, ce grand parapluie renversé accueillera une foule d'animaux, il suffit de se pencher au-dessus, ça grouille, ça gigote, quel folklore !

Crédit photo : ©OT du St-Affricain



## Pont Vieux de Lapeyre (C)

Ce Pont Vieux est du XIII<sup>e</sup> siècle. Selon les archives de l'Évêché de Vabres, les ponts de Lapeyre, Saint-Affrique et Vabres auraient été commandés en même temps au même entrepreneur. Très élégant avec son arche unique en plein cintre. Il est remarquable qu'une seule arche permette l'écoulement de la rivière même en crue. Il a un tablier intéressant qui donne une bonne idée de l'état d'origine : pavage en galet, rangée de bornes pour protéger le parapet contre le choc des charrois.

Crédit photo : Office de Tourisme du Pays de Roquefort et du Saint-Affricain



## Croix del Pas (D)

Grande croix métallique à la croisée des chemins permettant d'avoir une vue sur les deux versants du plateau de la Loubière, côté Sorgues et côté Rougiers.

Crédit photo : OT Camarès



## Vue sur la vallée de la Sorgues (E)

Ce sentier sur le flanc sud d'un vallon de la Loubière vous fera découvrir un joli point de vue sur la vallée de la Sorgues et l'Avant-Causse

Crédit photo : OT Camarès



## Orchidée sauvage (F)

[L'Aveyron](#) avec ses paysages divers et contrastés vous charmera. **Lors de votre randonnée sur les Causse**, ces grands plateaux calcaires qui occupent environ un tiers de la superficie de notre département, vous découvrirez une flore d'une grande richesse...

Parcourez les pelouses sèches caractéristiques de ces paysages, elles abritent de nombreuses espèces d'orchidées aux formes, couleurs, parfums divers : l'épipactis rouge, la plantathera à deux feuilles, l'orchis homme pendu, l'orchis pourpre, l'ophrys insectifera...

Crédit photo : OT Camarès



## Château et vestige de fortification (G)

La famille de Roquefeuil a occupé les lieux durant 8 siècles, de 1250 à 1810, date à laquelle le château est sorti de la famille. La bâtisse a alors été vendue à plusieurs propriétaires et une partie des bâtiments est devenu logis de ferme. Il a été racheté par les époux Roquefeuil en 1962.

Le château est une partie du castrum (place fortifiée) qui comprenait tout l'ancien village dans une pointe entre Sorgues et Verzolet. La place forte, à l'origine (XI<sup>e</sup> siècle), ne comportait qu'un petit château qui a ensuite été étendu au XIII<sup>e</sup> ou XIV<sup>e</sup> siècle pour les affronts de la guerre de 100 ans.

Crédit photo : ©PNR Grands Causses



## Moulin de Gauty (H)

Le Moulin de Gauty est un ancien moulin à eau situé au bord du ruisseau le Verzolet. Aujourd'hui privé, les propriétaires ont aménagé les dépendances en 4 chambres d'hôtes spacieuses et confortables.

C'est dans ce moulin qu'Hippolyte Puech décéda en 1914. Natif de St-Jean d'Alcas, instituteur à Tournemire pendant 32 ans, il herborise surtout le Larzac et la devèze de Lapanouse. Il sollicite son ami, Hippolyte Coste, et Ernest Malinvaud pour son admission à la Société Botanique de France. Hippolyte Coste lui dédie un chardon hybride *Carduus Puechii*.

Crédit photo : SandrinePerego



## Une buissière (I)

Cheminements à l'intérieur de haies denses de buis arborescents centenaires, les buissières étaient destinées à protéger et à canaliser les troupeaux.

Sources : PNRGC\_DA

Crédit photo : Sandrine\_Perego\_OTLV