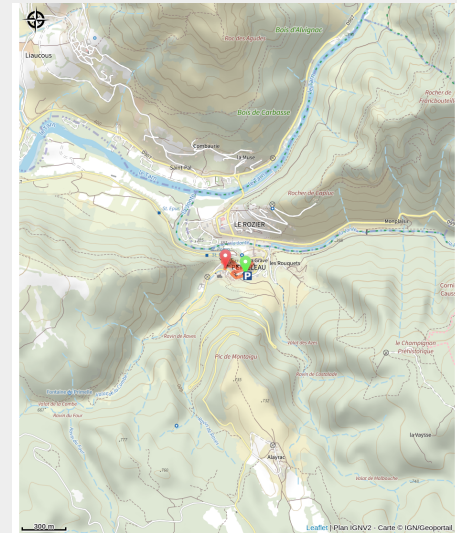


Les métamorphoses de Jean Grin

Des Gorges du Tarn au Causse du Larzac - Peyreleau



Balade Grands Causses à Peyreleau (@Parc Naturel Régional des Grands Causses)



Partez à la découverte du village de Peyreleau grâce à la balade numérique. Au seuil des gorges du Tarn et des gorges de la Jonte, à la confluence des deux rivières, Peyreleau se niche dans un merveilleux théâtre de falaises calcaires.

Visite en autonomie du village, labellisé Petite Cité de caractère.

Ses maisons, pleines de charme, s'étagent en amphithéâtre au pied de sa tour. La commune déborde aussi sur le plateau du Causse Noir qui s'élève face au village. Le causse Noir, paysage de rocailles, de landes et de forêts, a donnée naissance à de bien mystérieuses histoires. Alors bienvenue à Peyreleau et... entrez dans les légendes !

Infos pratiques

Pratique : Pédestre

Durée : 1 h

Longueur : 0.8 km

Dénivelé positif : 37 m

Difficulté : Très facile

Type : Numérique

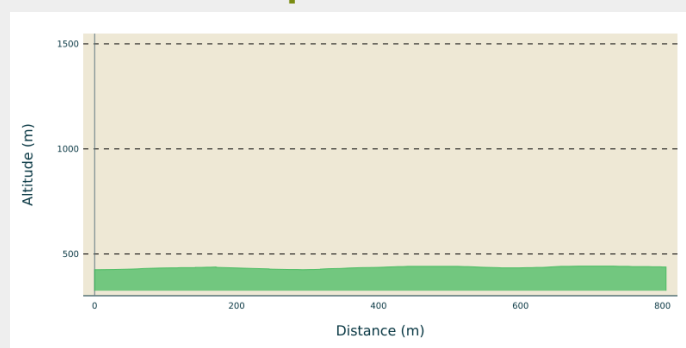
Thèmes : Histoire et patrimoine

Itinéraire

Départ : Devant la Mairie, Peyreleau

Communes : 1. Peyreleau

Profil altimétrique



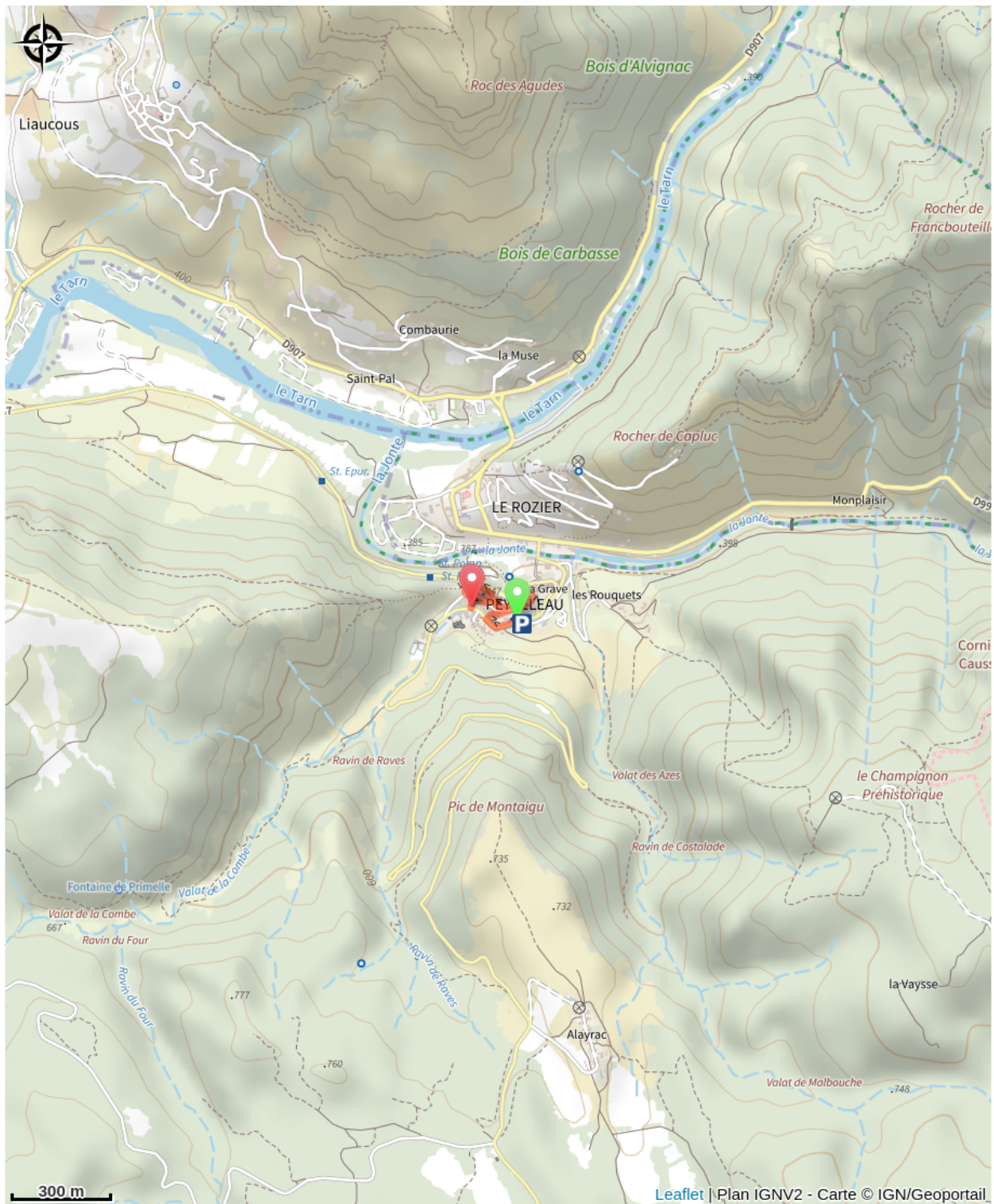
Altitude min 425 m Altitude max 442 m

Le contenu de cet itinéraire est disponible dans l'application Balades des Grands Causses, téléchargeable sur les stores.

[En savoir plus et télécharger l'application "Balades Grands Causses"](#)



Sur votre chemin...



Toutes les infos pratiques

i UNESCO Causses et Cévennes

Cet itinéraire est situé dans la zone cœur du Bien Causses et Cévennes, paysage culturel de l'agropastoralisme méditerranéen.

i Lieux de renseignement

Office de Tourisme Millau Grands Causses

1, place du Beffroi, 12100 MILLAU

contact@ot-millau.fr

Tel : 05 65 60 02 42

<https://www.explore-millau.com/>

